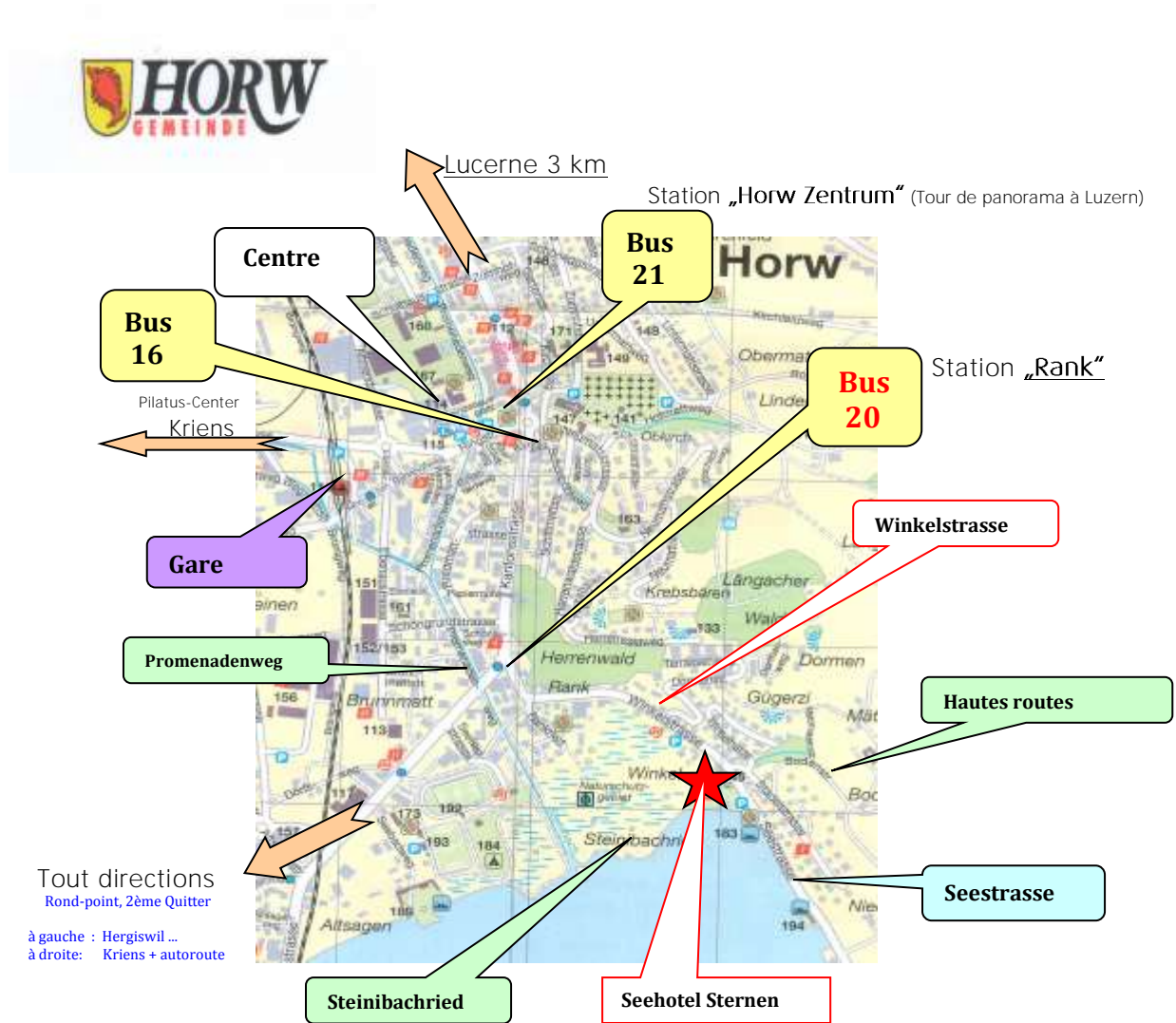


Notre hôtel est situé dans le quartier "Winkel", dans la commune de Horw, directement au bord du lac des Quatre-Cantons et au près du réserve naturelle "Steinibachried". Devant l'hôtel commence le magnifique chemin panoramique "Seestrasse" à Kastanienbaum.

Pour découvrir la belle région prenez la voiture, le train ou le bus (hotel – gare avec bus No. 20 15 minutes).



Information pour touristes
Possibilités pour faire ses courses

Gemeindehausplatz 1 (Centre de Horw)
Centre de Horw et Pilatus-Center

Distances de l'hôtel	
Centre de Horw via Kantonalstrasse	15'
Centre de Horw via Promenadenweg	20'
Station „Rank“ (20 -> LU)	08'
Bus „Horw Zentrum“ (21 -> LU)	15'
Gare Horw	20'
Pilatus-Center	30'
Lucerne avec voiture (via Horw)	4 km
Tout directions avec voiture	1 km
Départ pour randonnées et tours de bicyclette	direct

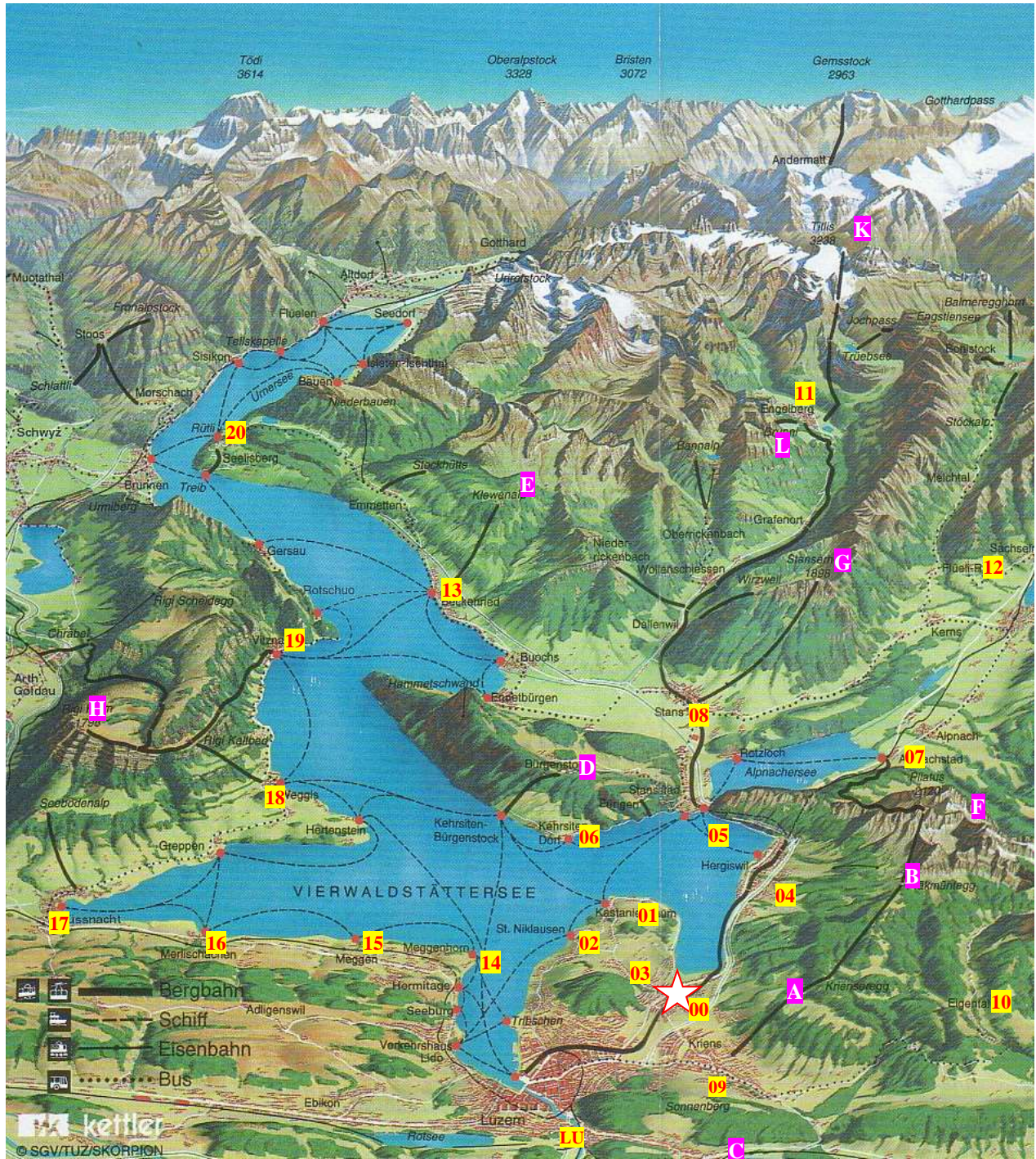
Correspondance de bus à la gare de Luzern	
Lucerne direct de „Rank“	Bus 20 14'
„Panorama“ * de „Horw Zentrum“ (*Route par beau paysage)	Bus 21 23'
Autres correspondances de bus	
Kriens +Pilatusmarkt de Horw Zentrum	Bus 16 20'
Promenades dans la zone proche (sont décrits)	
> „Steinibachried“ et „Promenadenweg“ à Horw	> Le
long de la „Seestrasse“ à Kastanienbaum	
> „Hautes routes“ de la péninsule de Horw	

Correspondance de train (Horw)	
Direction	Lucerne
	Engelberg
	Interlaken-est

Lucerne (aimant de tourisme) / Randonnée à bicyclette / excursions et destination de loisirs: sont décrits ci-dessous.

Le lac de Quatre-Cantons (vue d'ensemble)

Voici nos suggestions:



Buts des excursions

Faire de la randonnée de Seehotel Sternen

- 00 Steinibachried
- 01 Kastanienbaum
- 02 St. Niklausen
- 03 Hautes routes Horwer Halbinsel

Aller à bicyclette / voiture / train

- 04 Hergiswil
- 05 Stansstad
- 06 Kehrsiten ***
- 07 Alpnachstad
- 08 Stans

Aller en bicyclette / bus / train / (voiture)
LU Luzern

*** atteindre seulement avec le vélo, le bateau ou faire une randonnée à partir

Buts des excursions (suite)

Voiture et faire une randonnée

- 09 Kriens / Sonnenberg
- 10 Eigental + Unterlauelen

*Voiture / train (pas à *)*

- 11 Engelberg
- 12 Sachseln / Flüeli-Ranft*
- 13 Beckenried*

Bateau / voiture

- 14 Meggenhorn
- 15 Meggen
- 17 Küssnacht
- 18 Weggis
- 19 Vitznau
- 20 Rütli (Auto seulement à Seelisberg)

Excursions dans les montagnes

Voiture / bus / bateau**

- A Schwendelberg
- B Alpgschwänd
- C Sonnenberg / 09 Kriens
- D Bürgenstock / 05 Stansstad
- E Klewenalp
- F Pilatus
- G Stanserhorn
- K Bruni und Titlis

téléphérique à.....

-
- 04 Hergiswil
-
-
- 13 Beckenried
- 09 Kriens + 07 Alpnachstad
- 08 Stans
- 11 Fnoelbera

Les numéros sont à la base de la description de la formation vols. Objectifs, en dehors de l'extrait de cartes sont déjà déclarés * que partiellement possible

Seehotel Sternen (Winkelstrasse 46 - 6048 Horw-Luzern)

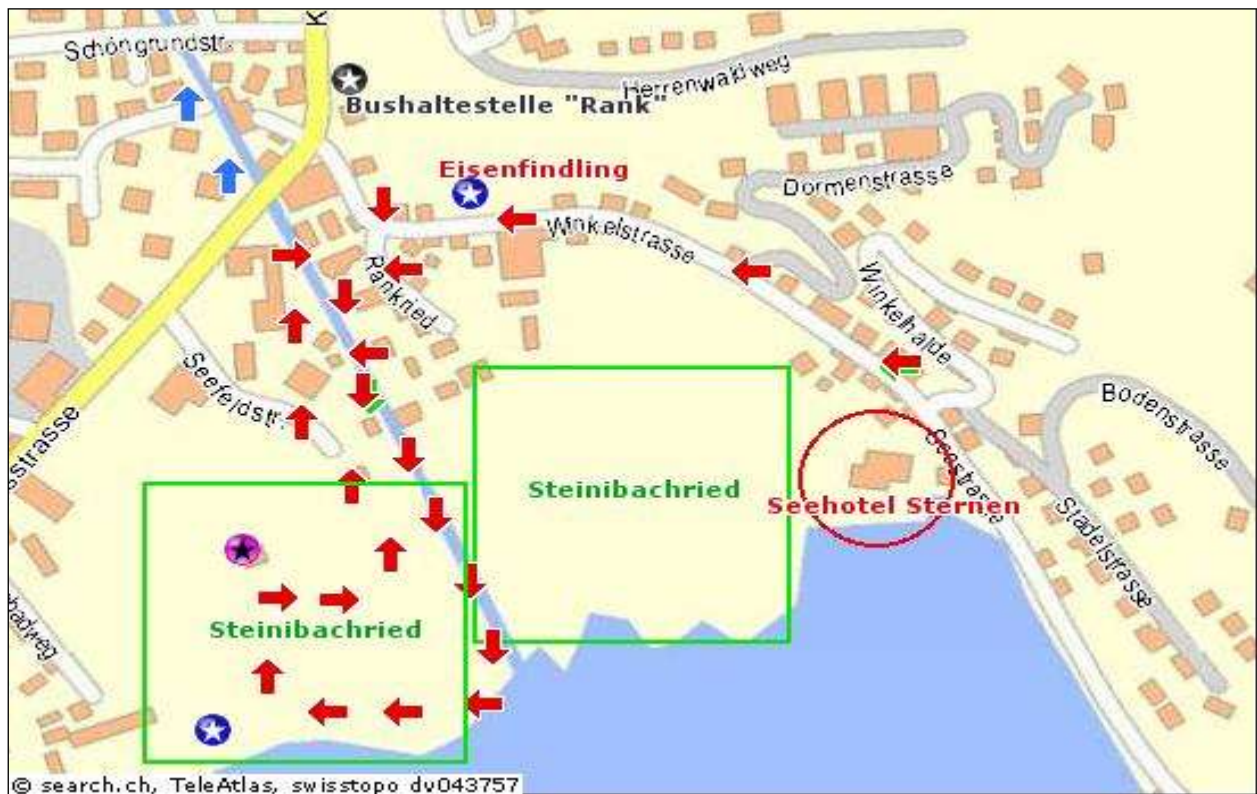
Le Steinibachried est un parc national avec plus de 8 hectares qui confine directement au Seehotel Sternen. Une promenade magnifique et intéressante vous attend.



Circuit d'environ 45 minutes

Devant l'hôtel, à gauche prenez la "Winkelstrasse" (voir à droite après l'énorme bloc erratique de fer), tourner à gauche dans la rue "Rankried et aller tout de suite à droite.

Devant le "Steinibach" tourner à gauche, puis à droite sur le pont et immédiatement à gauche. Suivez le sentier de randonnée. À l'embouchure de la rivière dans le lac sur le chemin à droite. Il fourche devant le camping: à gauche, il y'a la plage allez tout droit. Restez jusqu'à la fin du chemin à la gauche de la rivière. Après droite pour retourner à l'hôtel.



© search.ch, TeleAtlas, swisstopo dv043757

Randonnée à travers le Ried 01

Les environs magnifiques du Seehotel Sternen font rapidement oublier le quotidien. La péninsule de Horw est un véritable paradis pour une promenade agréable mais aussi pour randonnées tendue dans un environnement. De nombreuses reprises, la montagne et le lac des Quatre-Cantons, des panoramas visible – une merveille. Tous les chemins sont parfaitement identifiées *. Pour le programme court, la Seestrasse (en face de l'hôtel à droite) est une expérience fantastique **.



* par exemple, informez-vous devant la petite chapelle, en face de la maison Seestrasse 3. Il y a une carte d'orientation avec tout les possibilités (voir image à gauche). Remarques sur les objectifs, reportez-vous à presque chaque carrefour. Pour le programme court, la Seestrasse (en face de l'hôtel à droite) est géniale !

Spissenegg	20 minutes **
Seeben	25 minutes **
Kastanienbaum	45 minutes **
Birrholz	45 minutes
Längacher	20 minutes

Circuit Kastanienbaum – Birrholz (ca. 90 minutes)

Il s'agit d'un superlatif (voir aussi les flèches rouges sur la carte Horw péninsule): Seestrasse jusqu'à Kastanienbaum, à gauche dans la rue Kastanienbaum, à gauche dans la Unterdornistrasse à Oberdorni, à gauche après Birrholz, là à droite dans la Moosmattenstrasse, puis à gauche dans la rue du sol, à l'angle de la rue à droite Stadel sur l'hôtel

A partir de l'église Horw (voir la carte flèche blanche bord gauche de l'image)

Église Horw ...

	Minutes
Längacher - Oberfondlen - Mättihalden - Winkel	40'
Längacher - Fondlen - Birrholz - Seestrasse - Winkel	80'
Längacher - Fondlen - Berg - Breiten - Seestrasse - Winkel	80'
Längacher - Knolligen - Unterbächen - Kastanienbaum Kirche	45'
Längacher -Knolligen -Unterbächen -Oberdorni - Kastanienbaum	55'
Linden - Roggern - Rigiblick - Oberwil - Unterwil - St. Niklausen	50'
Linden - Roggern - Felmis	25'
Linden - Gremllis - Stegen - steiler Treppenweg - Oberrüti	45'

Felmis...

Seeblick - Oberrüti - Treppenweg - Stegen - Felmis	60'
--	-----

Oberrüti...

Stirnrüti - Waldegg,	30'
Bireggwald - Biregg	30'
Oberrüti - Waldrand - Luzern Matthof	40'




Jusqu'au les hautes routes

Les excursions sont marquées sur la carte ci-joint. Ensuite, vous pouvez également planifier vos itinéraires



Vue de la Horw péninsule du Schwendelberg



Beaucoup de banques à la Seestrasse vous invitent pour faire une petite pause.

Randonnées „Presqu'île Horw“

Carte de la région randonnée presqu'île Horw

Tous les chemins sont parfaitement identifiés. Les endroits visés (objectifs) sont pour l'orientation de la carte avec bannière rouge marquée. Sorties peuvent être aussi tout à fait simple, pour assurer.

Recommandation: Pour connaître l'environnement suivez le chemin "panoramique", marqué avec les flèches rouges.



Région randonnée

- 00 Steinibachried (description séparée)
- 01 Kastanienbaum (correspondance de bus et bateau)
- 02 St. Niklausen (correspondance de bus)
- 03 Höhenwege (toute marquer)

La ville, le lac, les montagnes - une composition magnifique.

A seulement 5 km de l'hôtel, Lucerne vous offre la vieille ville, des promenades au bord du lac, des nombreux musées, des magasins etc. C'est aussi le point de départ pour les bateaux du lac des Quatre-Cantons.

Pour aller à Lucerne avec le bus prenez le bus No. 20 jusqu'à la gare de Lucerne.



Centre culturel + palais des congrès (KKL) 38

à la place de l'Europe, l'œuvre de Jean Nouvel. La salle de concert avec 1.840 places fait partie des meilleurs du monde. Salle de Lucerne, auditorium du centre de congrès et le musée d'art de Lucerne font également partie de cet ouvrage sensationnelle.

Kapellbrücke 36

Construit en première moitié du 14e Siècle en tant que partie de la fortification de la ville. Superbe façade Peinture de guerre dans les temps anciens et de panneaux avec des scènes de la Suisse / Lucerne, l'histoire et les biographies du patron de la ville de Lucerne.

Château d'eau 36

Construit vers 1300 dans le cadre de la fixation urbains, octogonal, 34 m de haut. Était archives, coffre, de l'emprisonnement et la torture et d'interrogatoire espace. Est aujourd'hui l'emblème de Lucerne et le monument de la Suisse quelle plus fréquentée pour prendre une photo.

L'église des jésuites 59

Premier grand baroque sacrée de Suisse, construit autour de 1666. Milieu 18e Siècle a été l'enjolivement nouveau de la voûte. L'intérieur de la chapelle et l'original du bateau frère Klaus (Patron du pays).

Palais de chevalier 60

Construit en 1557 pour le compte du Luzerner fonctionnaire Lux Chevalier Palazzo privés dans le style de la Renaissance italienne. Achèvement de la ville. Appartement de 1574 à Lucerne appelés Jésuites. Aujourd'hui, le gouvernement cantonal bâtiment

L'église franciscain 58

Bâtiment typique de l'architecture d'ordre mendiant. Construit en 2e Moitié 13e Siècle, de style gothique de placement. Chaire de la plus riche de Suisse, de la période entre la Renaissance et baroque. Bannières fresques sont butin provenant de Lucerne guerre trains.

Nadelwehr 34

Une histoire de génie-voir-crédibilité. À la main sont appelés aiguilles laissées dans l'eau / sortie pour les niveau d'eau flexible à régler.

Spreuerbrücke 35

1.408 accompli en tant que partie de la fortification de la ville 67 panneaux représenter la danse macabre.

Löwendenkmal 14:

Le "Lion mourant de Lucerne" est l'un des plus célèbres monuments du monde, pour de naturel de la roche. Rappelle à la 1792 est dans les Tuileries tombés suisse.

Museggmauer 17-25

1386 partie de l'indemnisation de fixation anneau. Mur de grande obtenir. Trois tours sont accessibles au public, le tour-Zyt heures plus ancienne de la ville (1535) avec le privilège d'1 minute avant toutes les autres horloges de la ville de l'heure pour frapper.

Places de vieille ville 31-33

Historiques, maison avec des fresques décoration des ser-border dans la vieille ville à droite de la Reuss quelques endroits. Très attrayant le marché vitivinicole, le cerf et de la place de marché du grain à la mairie et le maison corporation fresque.

Hôtel de ville 30

Construit en 1602-1606, une renaissance italienne, profondément terir le bas fermetoit, ouverte de l'Hôtel de la Reuss avec le marché hebdomadaire et de graines située Kornschütte.

Hofkirche 9

Construction 1645, l'église important de la Renaissance en Suisse. A voir: la façade, de Marie-End-autel et Sealtar.

Art / culture / manifestations

Centre culturel + palais des congrès (KKL) 4

Vaste musée des transports et de mobilité en Europe. D'innombrables objets uniques de l'histoire des transports, Swiss Arena (la plus grande photo aérienne de la Suisse, multimédia Gothard spectacle, Naturama lac des Quatre-Cantons, de radio et de télévision de studio, de nombreuses attractions pour enfants; restaurants; Centre de congrès.

IMAX-Grand cinéma

La plus grande expérience cinématographique du monde! 19x25m grand écran, 400 places.

Planétarium

Grâce à la technique raffinée, scientifique et de recherche artistique présentation de force peuvent déjà lointain, futures corps célestes sont visitées.

Musée de Hans Erni

300 oeuvres de l'artiste suisse vermit-tion, surtout par rapport à la technique et de la communication. Mural "panta rhei"

Musée d'art Luzern 37

Se trouve dans le KKL, les expositions internationales d'art contemporain et de changement de sélection de la collection.

Musée de Picasso 29

Donation Rosengart, à côté de la mairie: dessins à main, des graphismes originaux de Picasso.

Collection de photographies de donner un aperçu de sa vie.

Collection de Rosengart 5

Ca. 200 peintures et dessins d'importants comptes de plus de 20 maître célèbre de la 19e + 20. Siècle sont à voir.

Musée de la nature 63

Musée d'histoire naturelle, de nombreux animaux vivants, de nature à toucher, l'ordinateur de champignons, sentier de la forêt, les minerais, exposition spécial attrayant.

Jardin de glacier 13

Important monument naturel avec de gigantesques pots de glaciers de la période glaciaire il ya 20 mille ans et 20 millions d'années de vieux fossiles. Musée des glaciers avec le spectacle des millions d'années, le plus ancien de relief de la Suisse Modèle historique de la ville de Lucerne, embrouillant labyrinthe de miroirs.

Alpineum - 3D-panorama des alpes 70

Peinture sensationnel grand par sa profondeur! Les plus belles régions de la Suisse au cœur de la ville - une illusion parfaite!

Musée historique 64

dans l'ancien arsenal aménager nouveau entre autre prenez un acteur en tournée avec des acteurs, - où écouter et voir + à la nouvelle expérience.

Musée de Richard-Wagner 39

1866/72 de résidence du compositeur, il aperçu de la vie et de l'; fasciante collection de musique.

Pour plus des informations allez chez Luzern Tourismus AG – Bahnhofstrasse 3 – 6002 Luzern

La flotte des bateaux

Prenez un bateau pour voir les Alpes d'un autre côté.



Déjà un tour de Lucerne à Küssnacht est une expérience, une visite de pré-Rütli est un excellent superlatif.

Circuit doré

Cette excursion d'une journée est inoubliable et vraiment à faire !

Prenez le bateau à vapeur de Lucerne à Alpnachstad (07), là, le chemin de fer à crémaillère le plus raide du monde vous amène au Pilatus Kulm. Sur 2132 m d'altitude une vue panoramique sur 73 sommets des Alpes et d'innombrables lacs vous attend.

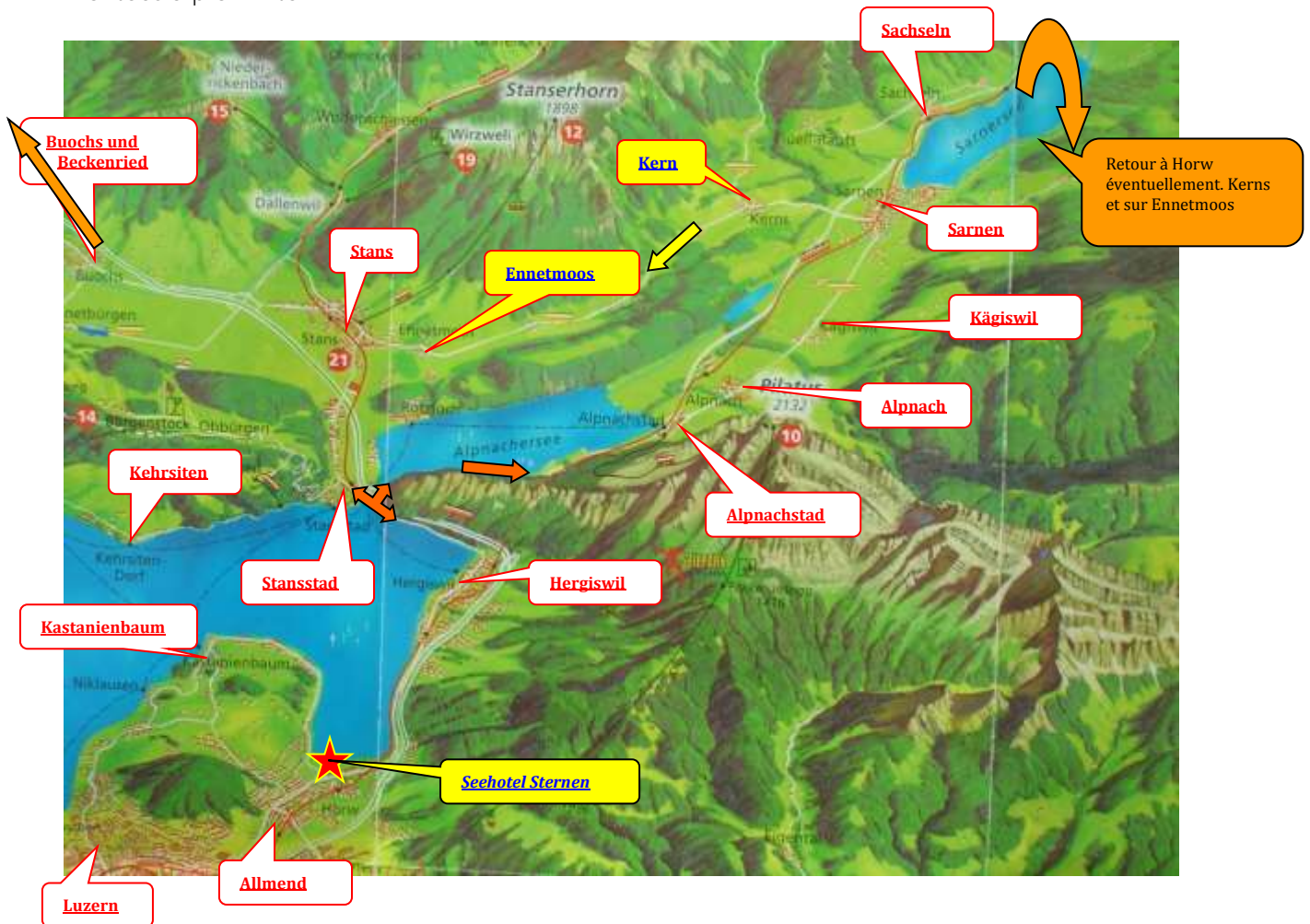


Circuits vélo

– Vue d'ensemble –

Vue d'ensemble de circuit vélo

La ligne Sarnen - Kerns - Ennetmoos - Stans est montagneuse. Tous les autres endroits sont sans montées à proximité.



Distance en kilomètres (aller simple)

* Possibilité de retour avec S-centrale-Bahn jusqu'à la gare de Horw --- ** possibilité de retour en bateau à Kastanienbaum

Dans l'aperçu, les lignes de chemin de fer dans le rouge et le noir sont de voies marquées

Seehotel Sternen ...

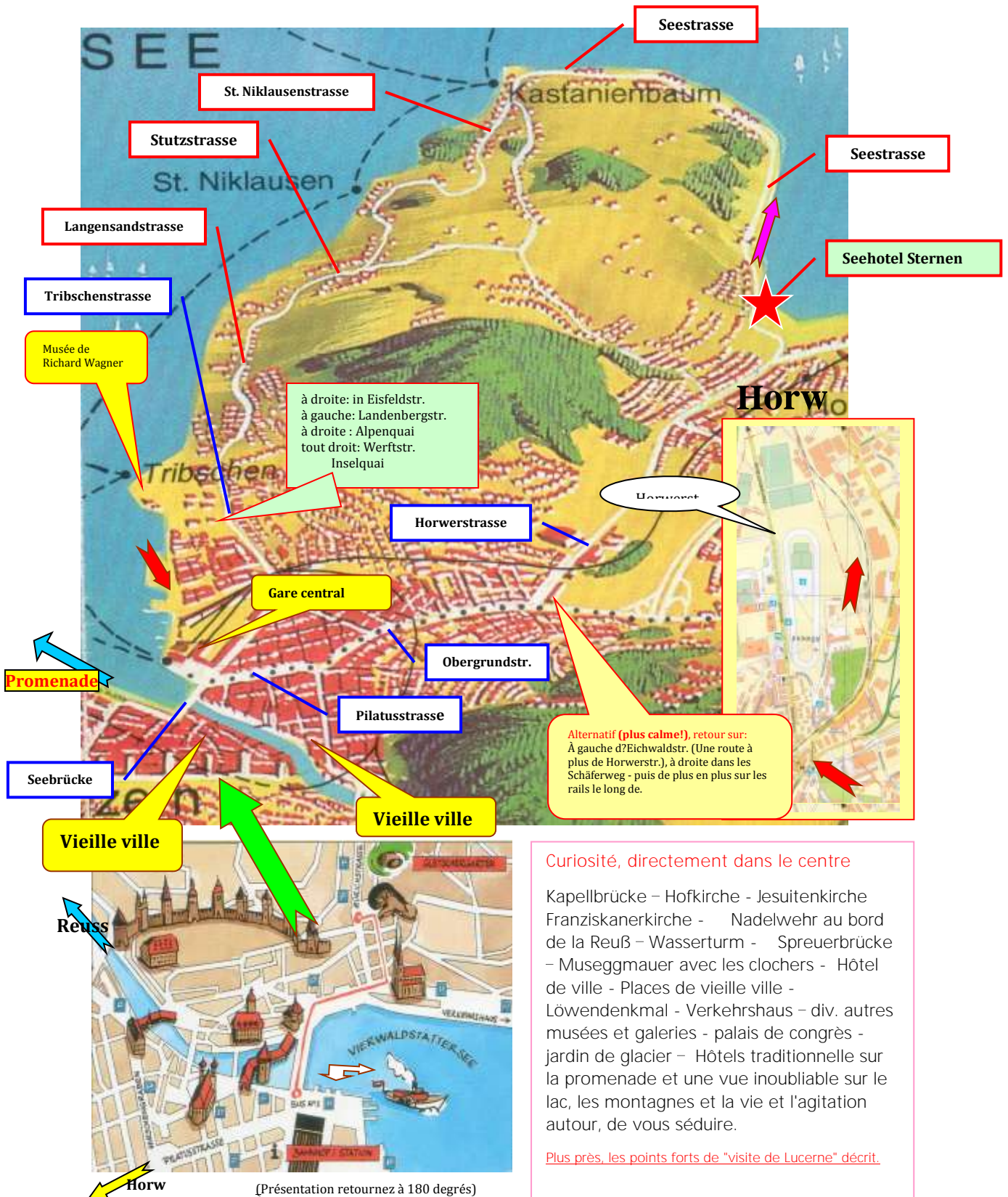
Kastanienbaum 3,5
Hergiswil* 5 - Stansstad* 3 - Kehrsiten** 4
Kastanienbaum 3,5 - St. Niklausen 1,5 - Lucerne* 6 - Allmend 3 - Seehotel Sternen 4
Hergiswil* 5 - Stansstad* 3 - Stans* 3,5 - Buochs 5 - Beckenried 5
Hergiswil* 5 - Alpnachstad** 6,5 - Alpnach* 2 - Kägiswil 2 - Sarnen* 3,5 - Sachseln* 3

Sachseln ...

Sarnen 3,5 - Kerns 4 - Ennetmoos 4 - Stans* 4 - Stansstad* 4 - Hergiswil* 4 - Seeh. Sternen 5

Suivez en face de l'hôtel à droite la route du lac tout droit .Le terrain est ensuite légèrement ondulé, mais il vous attendez beaucoup de vues inoubliables sur le lac, les montagnes et l'aménagement de bord. Visitez le musée Richard-Wagner-musée et son parc au bord du lac.

Faites-attention dans le centre. Les chemins de velos sont au milieu des routes ! Pour le retour prenez le même chemin. C'est le plus beau.



(Présentation retournez à 180 degrés)

Excursions en voiture -- Proximité, à 10 km --

Excursions au 1 km

Les numéros et les lettres selon les objectifs / lieux identifier sur le "lac des Quatre-Cantons Région expérience"

Lucerne LU

Trouver les excursions ci-dessous comme suit: sortez de l'hôtel à gauche sur la Winkelstrasse. Suivez à gauche de l'embouchure de la route cantonale. A la fin (après le rond-point) affichent des panneaux à gauche après la route à Hergiswil.

Schwendelberg A



En seulement 4 km de l'hôtel, avez-vous une magnifique vue sur les montagnes Rigi, Bürgenstock et le lac des Quatre-Cantons, ainsi que Stanserhorn profiter

L'auberge "Schwendelberg" se trouve à 736 m d'altitude, au pied du Pilatus. La cuisine est bonne, la vue magnifique et les promenades inoubliable.



Hergiswil 04 B

Une magnifique plage avec 2 piscine chauffée (et magnifique vue sur le Pilatus) vous attend, une très belle promenade et 5 aires de jeux pour enfants. Visiter l'église paroissiale St-Nicolas et la "Verrerie Hergiswil" .



Le musée de la Verrerie Hergiswil "Glasi" vaut la peine d'être vu. Venez avec toute la famille.

Très recommandé est un détour par Alpgschwänd. Plaques blanches dans la localité de vous montrer le chemin. À la station inférieure du téléphérique panoramique places de parking sont disponibles. Le trajet coûte p.p. 5,00 SFR.

Alpgschwänd B 04

Dès l'accès, profiter de la magnifique vue sur les montagnes et le lac. Beaucoup des nombreuses possibilités d'excursions dans la domaine de Pilatus.

La célèbre restaurant "Alpgschwänd" offre, en plus de la cuisine locale, notamment la spécialité "Älplermagronen". Sur la terrasse, vous avez une magnifique perspective. Pour la descente à pied à la station de départ il vous faut des chaussures solides !



Stansstad 05 D

Suivez à Hergiswil la route principale et vous arrivera à l'une des perles du lac des Quatre-Cantons, communes, entre Burgenberg et le mont Pilatus

Voir le parcours touristique de garde et de l'ancienne douane et l'entrepôt.

Notez les panneaux, les informations relatives à l'histoire du lieu de donner.



Visitez la place du village avec jetée, la plage avec piscine chauffée et jacuzzi, une volière et un Musée de la 2e Guerre mondiale.

Nous vous recommandons une promenade sur le lac. Les Kehrsitenstrasse est interdit pour les voitures.

Kehrsiten 06

Situé au pied du Bürgenstock. Profitez de l'air frais et la vue sur les hautes montagnes et le lac.

Excursions en voiture -- 10 au 20 km –

Excursions 10 au 20 km 01

Les numéros et les lettres selon les objectifs / lieux identifier sur le "lac des Quatre-Cantons Région expérience"

Ci-dessous les Excursions atteindre respectivement comme suit: Sortir de l'hôtel à gauche sur la Winkelstrasse. Suivez à gauche de l'embouchure de la route cantonale. A la fin (après le rond-point) suivre la direction et Stansstad Hergiswil.

Bürgenstock D 05



Sur une petite route de montagne vous attrapez de Stansstad l' "Hotel village Bürgenstock ". 450 m au-dessus de la mer, s'ouvre un magnifique panorama avec vue sur les montagnes et le lac des Quatre-Cantons. Vous trouverez une oasis de calme avec de nombreuses excursions et randonnées (12 itinéraires signalisés). Unique dans son genre est le "Felsenweg" qui vous amène en 30 minutes à 153 mètres de hauteur, prenez le Hammetschwandlift (audacieuse construction de la "Belle Epoque"), - au point le plus haut du Bürgenstock - apporte (panoramique sur 5 lacs). À l'heure actuelle, le chantier de construction, un ascenseur et funiculaire hors exploitation. Chapelle néo-gothique de 1897: mariage de Audrey Hepburn et Sophia Loren. Il ya les possibilités de s'arrêter pour se restaurer, funiculaire à partir de navires investisseurs Kehrsiten - Bürgenstock.

Stans 08 G

Stans a une place à voir avec Winkelried monument et Winkelried-fontaine. Plusieurs musées vous invitent à une visite: Höfli: Nidwaldner Museum d'histoire, de Winkelried-maison: Musée de la culture et des coutumes, sel Magazine: Musée de l'art. --

Autres points forts: l'église paroissiale Saint-Pierre et Paul avec ossuaire - Hôtel de ville (fin 15ème siècle), avec un hôtel de ville salle - Spittel (anciennement maison des pauvres) - Rue de la forge (ancien-ruelle d'artisanne) - monastère de femme Saint-Claire - Rosenberg. Une nostalgie d'origine funiculaire (1893) et téléphérique mène au Stanserhorn.



Stanserhorn G 08

Un air de nostalgie accompagne la voiture avec l'original d'époque-funiculaire de 1893 à partir de Stans. Le téléphérique moderne contribue « Cabrio » ensuite à partir de la station Kälti rapidement et en toute sécurité au sommet.



Le Stanserhorn - randonnées et excursions de montagne par excellence. Dans le restaurant tournant ("Rondorama") à 1900 m d'altitude dresse un magnifique panoramique sur 100 km chaîne des Alpes, 10 lacs suisses et jusqu'à la Forêt-Noire près de vous. Riches en espèces dans la flore alpine variée de randonnées. - sentier géologique et



Beckenried 13 I **botanique.**



S'appelle "Le plus beau village au bord du lac"! Un plaisir, en bonnes petites s'ébattre à la plage. - Beaucoup d'agréables terrasses des hôtels et restaurants bordent la rive du lac. - Le Centre culturel "l'Ermitage" avec un beau parc se trouve également au bord du lac - embarcadère. Point de départ de la télécabine panoramique et au paradis de la randonnée Klewenalp (E)

Klewenalp E 13

Il vous attend une première randonnée et de perspective de paradis - un plateau d'expérience à couper le souffle sur les montagnes environnantes et le lac quatre-cantons - point de départ idéal pour des randonnées signalisées ronde inoubliable! - La gastronomie pour tous les budgets.



Alpnachstad + Alpnach 07 F

Alpnachstad, à la fin de l'Alpnachersee, a un jetée. [Accès par Hergiswil - Stansstad avant droit](#)

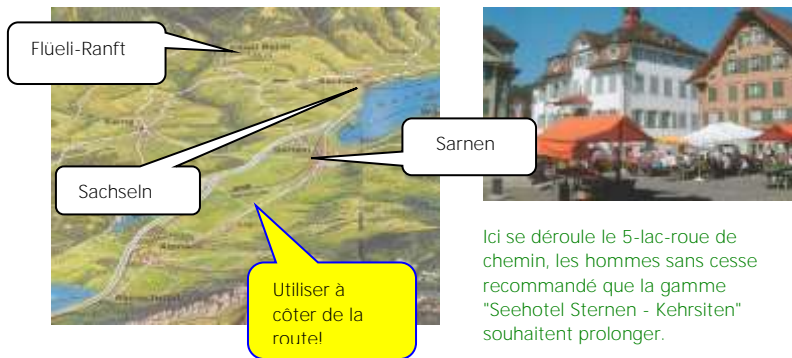


À partir de Alpnachstad, la plus raide chemin de fer à crémaillère du monde (48% maximum, construit en 1889) sur le légendaire Pilatus (F) avec 2132 m d'altitude. --

Dans Alpnach voir les empiriste classique-Eglise (1821), à 91 mètres plus haut clocher de Suisse centrale - petit village situé dans la cour du château-musée - embarcadère - plage de la nature - biotope avec barbecue à la «Sarner Aa".

Sarnen / Sachseln / Flüeli-Ranft 12

Accès par Hergiswil - Alpnachstad - Alpnach-Dorf



Sarnen: Ville historique au bord du lac de Sarnen avec atmosphère urbaine. Commerces, majestueuse église baroque Saint-Pierre-et-Paul, Hôtel de ville baroque (1729-32), fontaine de village (1608) avec Bruder-Klausen-statue, collège moderne église Saint-Martin, Sarnen enfant Jésus dans le couvent de Saint-André, Tour des Sorcières (13e siècle), Landenberg avec une maison historique de protéger et de l'arsenal, Musée d'histoire d'Obwald, de promenade au bord du lac, plage ...

Sachseln: est un village de vacances idyllique situé au bord du lac de Sarnen, entouré de superbes montagnes. Avec la nouvelle place du village éprouve l'église de paroisse et de pèlerinage église Saint-Théodule, avec la tour, et le tombeau de Jean frère Klaus joue un rôle central. Fontaine de placement, musée "Bruder Klaus". - Chapelle funéraire Saint-Benoît.



Flüeli-Ranft: situé à 728 m d'altitude, village pittoresque, un joyau de la mystique, la spiritualité et la nature. Une splendeur pour les yeux et un événement pour le corps et l'âme. Au centre du village de naissance et de l'habitation du Saint-Nicolas de Flüeli, dit le frère Klaus.



Importante station Jakobspilgerweg

Art-Hotel Paxmontana (avec des plafonds en stuc, plafonds peints, boiseries-libre), Flüeli chapelle supérieure et inférieure Ranftkapellen, Möslikapelle, "Hohe Brücke": une des merveilles de l'art de charpentier relie Sachseln avec voisine de Kerns (Malchaa traversée de la **gorge**).

Älgi-Alp: Situé à 1650 m d'altitude et est le centre géographique de la Suisse. Sur le sentier expérience ouvre les portes d'une vie idyllique resté Alpes.

Engelberg 11 K + L

Arrivée par l'autoroute en direction de St-Gothard, sortie Engelberg. - Engelberg est également très bien avec les chemins de fer à partir de la gare à Horw.



"Perspective riche d'aventure pour petits et grands", plus beau village, de nombreuses possibilités de promenades, seul suisse "fromagerie couvent Engelberg": Restaurants, les fromages d'affaires, boutique cadeaux de la boutique, - maison de maîtres Grafenort (300 ans, bâtiment baroque). - Avec le plus grand monastère bénédictin avec le plus grand orgue de la Suisse à l'orgue dans l'église, - musée de vallée Engelberg. Le Titlis Rotair - Téléphériques et Fürenalp de Brunni.

Brunni K 11

«Lieu de plaisirs pour toute la famille» - gastronomie variée et la gamme de produits pour petits et grands - terrasse ensoleillée surplombant Engelberg - large vue sur panorama de montagne - aires de jeux pour enfants - Hätzlisee idyllique - sentier éducatif - vaste réseau de chemins de randonnée.



Titlis L 11



Glaciers de montagne le plus élevé de Suisse centrale - Titlis Rotair: premier téléphérique tournant au monde - des vues spectaculaires sur le glacier des colonnes et des ruptures de glaciers: chemin et grotte des glaciers - le plus grand domaine skiable de Suisse centrale - sommet panoramique à couper le souffle - divers restaurants.

La zone de villégiature de Lucerne - 7 au 20 km — Zone de villégiature

Les numéros et les lettres selon les objectifs / lieux identifier sur le "lac des Quatre-Cantons Région expérience"

Accès: Suivez les indications pour Kriens, à Kriens à gauche en direction de Malters.

Kriens 09



La commune de Kriens (516 m d'altitude) est située au pied du Pilatus et est une banlieue ouest de la ville de Lucerne. Effectuer dans le centre ville en direction de panneaux à droite de "petits" montagne Sonnenberg. Le village (en direction de Malters) prenez à gauche la route d'Eigental. Un téléphérique vous amène sur Krienseregg après Fräkmündegg - téléphérique sur le Pilatus. - funiculaire nostalgique sur le Sonnenberg.
(Le Sonnenberg est également accessible en voiture)

Sonnenberg C 12

La montagne au nord de Kriens en versant sud-localisation, avec parcours Vita, terrains de jeux et de nombreuses places de grill est idéal pour les promenades en famille. De nombreux sentiers balisés. - Nostalgiques funiculaire



Hergiswald / Eigental / Unterlauelen 10

Accès par Kriens, village (en direction de Malters) à gauche en direction d'Eigental



Pont de Hergiswald La route d'Eigental passe par un pont en bois, construit en 1792. Elle a remplacé à cette époque une simple passerelle en bois (portée 32 m). Original, la barre latérale dans le squelette intégré deux bancs de repos. En 1965, le pont de 60 cm augmente. - Date de la dernière heure de la culture d'un piéton extérieur chevalet.



Église de pèlerinage de Hergiswald: Une des plus belles et le plus original édifice sacré du premier baroque religieux en Suisse. L'église est située dans une clairière, le flanc nord du Pilatus, à mi-chemin d'Eigental. Elle est née d'une petite chapelle de la forêt dans le 17e Siècle. - chapelle grâce Madonna noire, riches autels taillés, théâtral établi des sculptures de bois, d'immenses images plafond (dans le monde entier plus grand sens de l'image peinte cycle !!!). 789-850 m d'altitude.

La Eigental est le centre de loisirs de proximité pour les affamés de soleil de Lucerne, dans le semestre d'hiver de la brume (brouillard est situé au-dessus de la frontière) suggèrent une bonne affaire, ou plus simplement au cours de l'été dans la nature insister - à atteindre en car postal à partir de Kriens ou voiture. Célèbre l'hiver pour ses pistes de ski de fond. Dans le fond de la Eigental propres places de parking et de nombreux sentiers de randonnée sans voiture! Très recommandé est une randonnée à Unterlauelen.



Unterlauelen vous à partir de parking à une promenade d'environ 25 minutes, au milieu d'un monde idyllique de montagne avec de torrent romantique. L'auber très typique est une authentique famille et de tradition. Est offert cuisine, particulièrement Älplermagronen

Schwarzenberg-Eigental

Seulement une demi-heure de l'hôtel, vous pouvez dans le paradis de la randonnée sur plus de 100 km de sentiers balisés de la région, le Pilate et explorer la nature face. Près de prairies en fleurs sauvages et des ruisseaux. Ambiance d'aires de repos pour se garantir des visages, les auberges et les économies de montagne pour le bien-être!



Pilatus F 09 + 07



Le plus connu dans la Suisse central. Avec vue panoramique et inoubliable. Grand terrain de jeux et de sentiers de randonnée circulaire marqué sur la Krienseregg - Piste de luge sur Fräkmündegg - Drachenmoor nature - le plus grand escalade de Suisse - des nombreux événements et attractions sur Pilatus Kulm. - Magnifique panorama alpin - accessible pour poussettes et fauteuils roulants !

Excursions au bord du lac avec voiture / bateau -- 10 au 30 km - Excursions sur le lac

Les numéros et les lettres selon les objectifs / lieux identifier sur le "lac des Quatre-Cantons Région expérience"
Accès via Lucerne et continuer en direction de Küssnacht.

Meggenhorn 14



Château romantique au-dessus du lac des Quatre-Cantons. - Hors du lieu de la culture et des réceptions privées. - cafétéria de Château - Foyers Musée - parc - sentier de cep (accessibles au public) - l'église Pius de marbre grec (sans fenêtre) - Villa Saint-Charles - voie publique dans le parc - point de vue "Belvedere" - église Magdalen - chapelle de Notre-Dame

Meaen



15

Conseil pour les amies de la randonnée: La voie maritime via Château Meggenhorn - plus de 22 km de sentiers des randonnées - Piscine - Plage - sentier pour l'étude de la nature - Villa Saint-Charles - cimetière anglais - point de vue Blossegg - village de pêcheurs - verrerie "verre".

Merlischachen 16



Véritable style, Schwyzer maisons décorer avec géranium caractérisent le milieu urbain. Astrid-Hall: des images de la vie de la reine Astrid de Belgique - Eglise St-Jacques (en 1926) - plage - embarcadère - minigolf - location de bateaux.

Küssnacht 17



Zone de villégiature - Centre pour la région - riche gastronomie - Hohle Gasse avec la chapelle de Tell - ruine Gesslerburg - Musée d'histoire au centre du village - église St Pierre et Paul - Chapelle de la Reine Astrid - magnifiques quais construction par bateau. Détour par abbaye d'Einsiedeln: Baroque monastère bénédictin = plus marial de l'espace de lanque allemande et un couvent fermé des plus grands d'Europe.

Weggis

18 H



Chapelle avec des fresques des 17ème Siècle - des lieux de mémoire: Mark Twain, Sergueï Rachmaninov, Johann Lüthi.



Vitznau

19 H

D'artillerie de forteresse de Vitznau (autrefois très secret) - Vitznau-Rigi-train: première de montagne d'Europe - Musée Vitznau-Rigi - plus grand drapeau suisse en août pour la fête nationale - embarcadère



Rigi

H 18 + 19



Reine de la montagne - "expérience de montagne" - Panorama de randonnée et des possibilités illimitées pour la randonnée pédestre et belle sur les Alpes, chapelle de la roche à Rigi-Kaltbad et église de pèlerinage "Maria à la neige" à Rigi Klösterli - Sommet du fantastique vue panoramique sur les Alpes - 2 chemins de fer à crémaillère de Vitznau et Goldau - un téléphérique à partir de Weggis à Rigi-Kaltbad.



Rütli

20



Sur la prairie de montagne au bord du lac a été 1291 d'après la légende, le "alliance éternelle" de la Suisse cantonne aurochs décidé. Mettre les navires participants de presque tous les investisseurs sur le Rütli: [Recommandé moins un tour avec un bateau à vapeur historique à partir de Lucerne](#). Fans pique-niquer en plein air sur la prairie - en auberge de Rütli douillettes avec vue sur le "berceau de la Suisse" et le lac, il ya quelque chose de consistant.

Serment de Rütli: Nous voulons être un peuple de frères, en un rien de nous séparé d'urgence et de risque. Nous voulons être libres, comme les pères étaient, plutôt la mort, comme dans l'esclavage de la vie. Nous voulons croire à Dieu au plus haut et ne pas nous craindre, devant le pouvoir de l'homme.