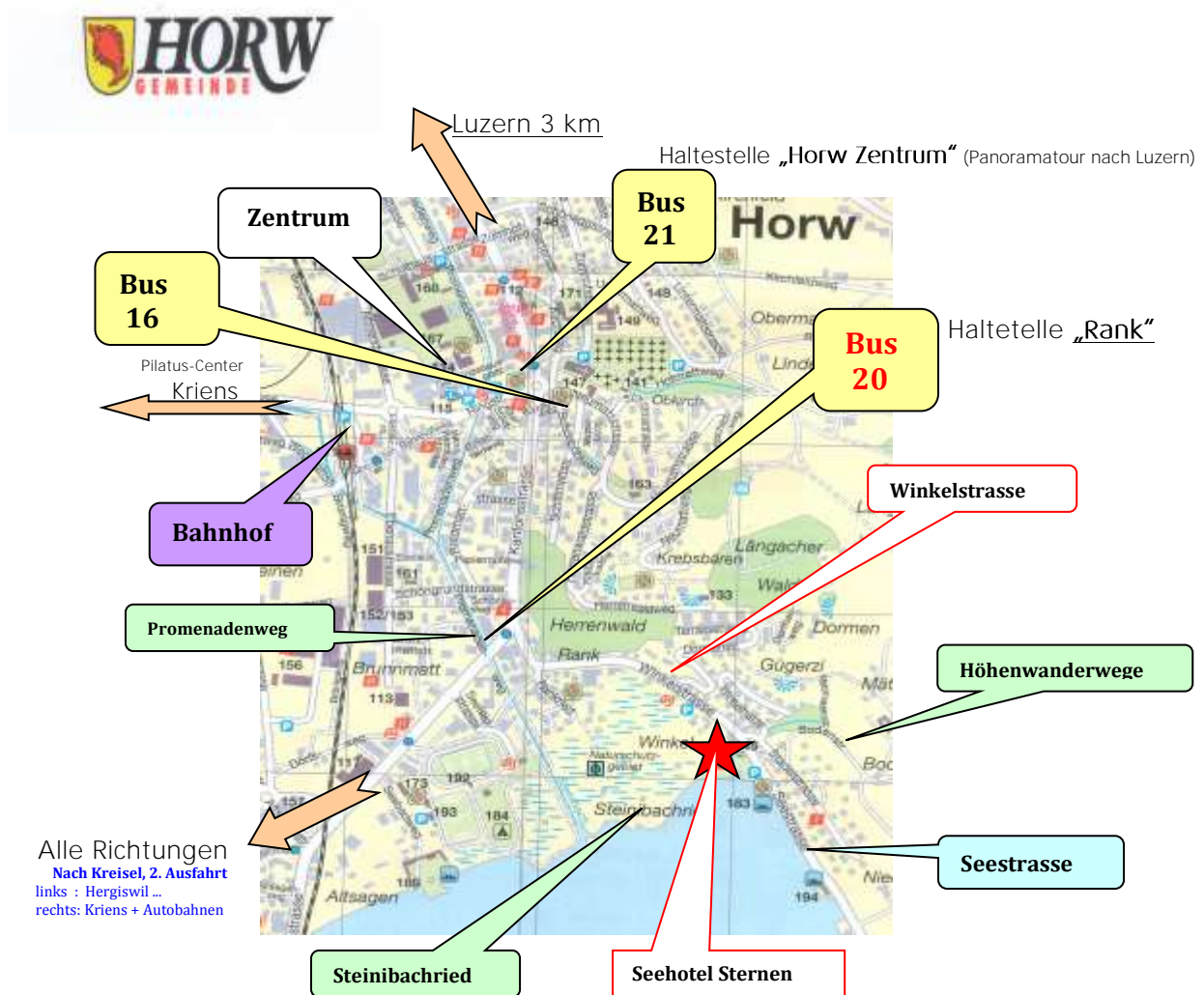


Unser Hotel liegt im Quartier „Winkel“, der Gemeinde Horw, direkt am Vierwaldstättersee. Es grenzt an das Naturschutzgebiet „Steinibachried“ an. Vor dem Hotel beginnt der herrliche Panoramaweg „Seestrassen“ nach Kastanienbaum und hier ist der Ausgangspunkt schöner Wanderungen auf der „Horwer Halbinsel“.

Sehr kurz sind die Verkehrsanbindungen zu den Highlights der Zentralschweiz und zu den Transitstrecken. - Luzern Hbf. ist mit dem Bus 20 in 14 Minuten zu erreichen! Zur Bushaltestelle müssen Sie 08-10 Minuten einkalkulieren.



Touristinformation
Einkaufsmöglichkeiten

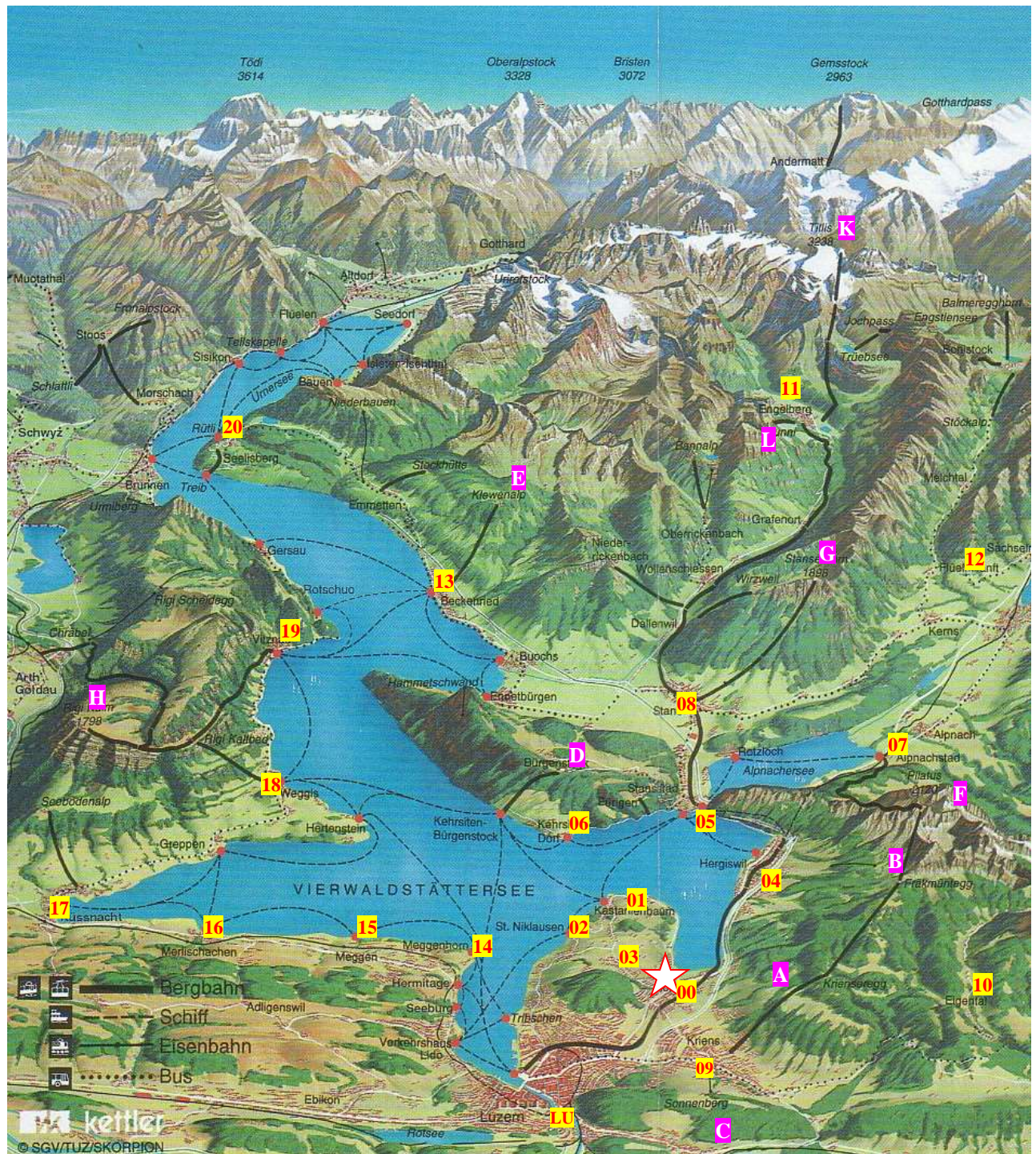
Gemeindehausplatz 1 (Horw Zentrum)
Horw Zentrum und Pilatus-Center

<p>Entfernungen ab Hotel</p> <p>Horw Zentrum über Kantonalstrasse 15'</p> <p>Horw Zentrum über Promenadenweg 20'</p> <p>Bushaltestelle „Rank“ (20 -> LU) 08'</p> <p>Bus „Horw Zentrum“ (21 -> LU) 15'</p> <p>Horw Bahnhof 20'</p> <p>Pilatus-Center 30'</p> <p>Luzern mit Auto (über Horw) 4 km</p> <p>Alle Richtungen mit Auto 1 km</p> <p>Start Wandern und Radfahren direkt</p>	<p>Busverbindungen nach Luzern Hbf</p> <p>Luzern direkt ab „Rank“ Bus 20 14'</p> <p>„Panorama“ ab „Horw Zentrum“ Bus 21 23'</p> <p>(* Fahrt durch reizvolle Landschaft)</p> <p>Sonstige Busverbindungen</p> <p>Kriens + Pilatusmarkt ab Horw Zentrum Bus 16 20'</p> <p>Spaziergänge Nahbereich (werden beschrieben)</p> <p>> „Steinibachried“ und „Promenadenweg“ nach Horw</p> <p>> Entlang der „Seestrassen“ nach Kastanienbaum</p> <p>> „Höhenwanderwege“ der Horwer Halbinsel</p>	<p>Bahnverbindungen (Horw)</p> <p>Richtung Luzern</p> <p>Engelberg</p> <p>Interlaken-Ost</p> <p>Luzern (Touristenmagnet) / Radtouren / Ausflüge und Freizeitziele ...</p> <p>werden nachfolgend beschrieben.</p>
---	---	--

Erlebnisregion Vierwaldstättersee (Übersicht)

Vierwaldstättersee

Die zentrale Lage des Seehotel Sternen ermöglicht es (auch dem Gast, der nur kurze Zeit hier verweilt), einige der schönsten Wander- und Ausflugsziele der Region kennen zu lernen. Hier unsere Vorschläge:



Ausflugsziele

Wandern ab Seehotel Sternen

- 00 Sternibachried
- 01 Kastanienbaum
- 02 St. Niklausen
- 03 Höhenwege Horwer Halbinsel

Radfahren / Auto / Eisenbahn

- 04 Hergiswil
- 05 Stansstad
- 06 Kehrsiten ***
- 07 Alpnachstad
- 08 Stans

Radfahren / Bus / Bahn / (Auto)

LU Luzern

*** zu erreichen nur mit Fahrrad, Schiff oder Wandern ab 05 Stansstad

Ausflugsziele (Fortsetzung)

Auto und Wandern

- 09 Kriens / Sonnenberg
- 10 Eigental + Unterlaulen

Auto / Eisenbahn (nicht nach*)

- 11 Engelberg
- 12 Sachseln / Flüeli-Ranft*
- 13 Beckenried*

Schiff / Auto

- 14 Meggenhorn
- 15 Meggen
- 16 Merlischachen
- 17 Küssnacht
- 18 Weggis
- 19 Vitznau
- 20 Rütli (Auto nur bis Seelisberg)

Ausflüge in die Berge

Auto / Bus* / Schiff*

- A Schwendelberg
- B Alpgschwänd
- C Sonnenberg / 09 Kriens
- D Bürgenstock / 05 Stansstad
- E Klewenalp
- F Pilatus
- G Stanserhorn
- H Rigi
- K Brunni und Titlis

Bergbahnen ab.....

-
- 04 Hergiswil
-
-
- 13 Beckenried
- 09 Kriens + 07 Alpnachstad
- 08 Stans
- 18 Weggis + 19 Vitznau
- 11 Engelberg

Die Nummerierungen sind Grundlage für die Beschreibungen der Ausflüge. Ziele, die außerhalb des Landkarten-Ausschnittes liegen, werden an anderer Stelle erklärt. * nur teilweise möglich



Seehotel Sternen (Winkelstrasse 46 - 6048 Horw-Luzern)

00

Wanderung durch das "Steinibachried"

Das über 8 Hektar grosse Steinibachried grenzt direkt an das Seehotel Sternen an und stellt die letzte noch grossflächig erhaltene Riedlandschaft des Luzerner Teils des Vierwaldstättersees dar.

Sie steht als Flachmoor und als Amphibienlaichgebiet von nationaler Bedeutung unter Schutz. Seit 1996 wird mittels eines Pflegekonzeptes versucht, Schritt um Schritt wieder einen Zustand anzustreben, der diesem schönen und wertvollen Ried entspricht. Zahlreiche Lehrtafeln erklären das Ried, die Tier- und die Pflanzenwelt.

Auf anderen **Lehrtafeln** am Hotel (Restaurantausgang gegenüber, nach links am Seeufer und auf dem Weg zum Ried) wird Ihnen Interessantes zur **Historie des Hauses** vermittelt. So wurde das erste Gasthaus "**Sternen**" 1643 errichtet, vom 13. Jhd. an bis 1877 ein reger Fährbetrieb unterhalten, und es versammelten sich am 09.09.1798 gar **französische Truppen**, um zum Angriff gegen Nidwalden aufzubrechen.

Sie können weiterhin lesen, dass die "Kapelle Winkel" (vor dem Hotel) seit 1550 existiert, das "**Zollhaus**" (Winkelstr. 36) 1699 erbaut wurde und das **Dormenhaus** (Winkelstr. 15) als typisches Luzerner Bauernhaus 1949 auf der 20 Rp.-Bundesfreimarke abgebildet war. Und wie der riesige **Eisenfindling** an die Seestrasse kommt, wird ewig ein Rätsel bleiben.

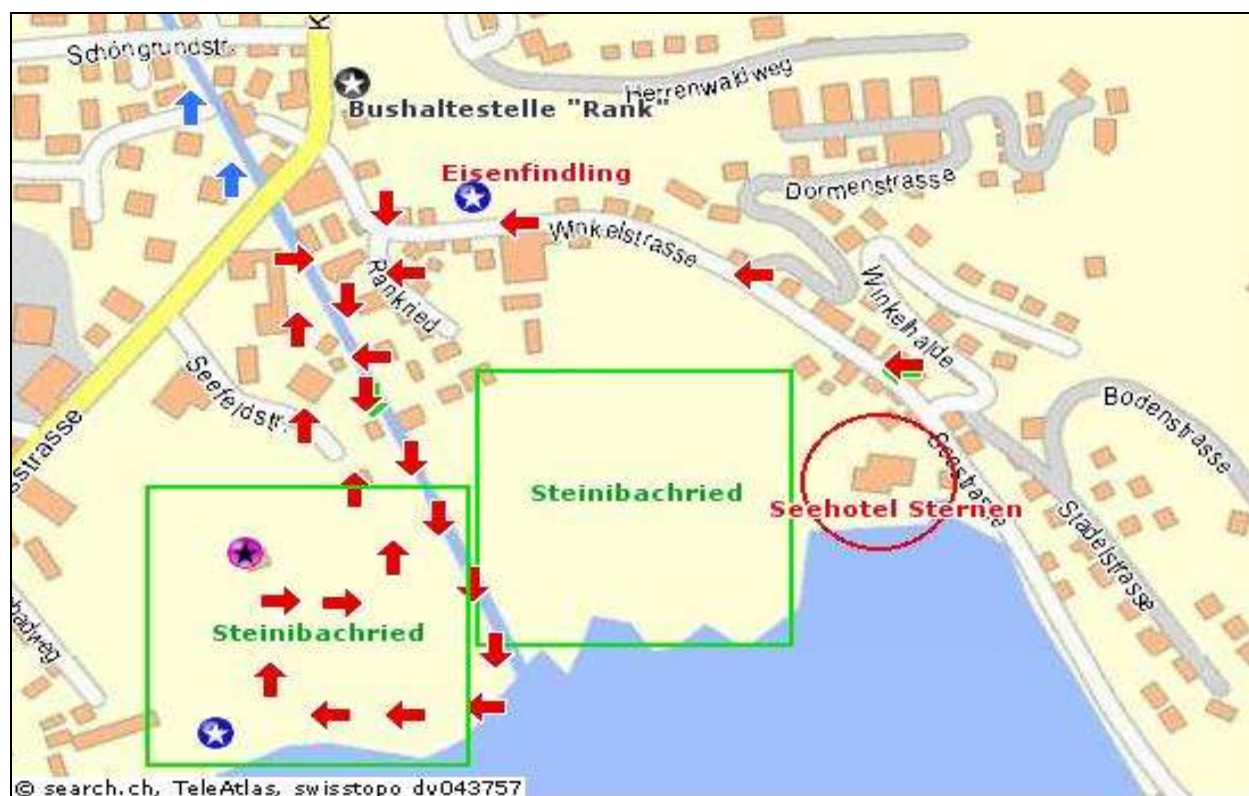


Rundwanderweg ca. 45 Minuten

Vor dem Hotel nach links der "Winkelstrasse" folgen (beachten Sie später rechts den riesigen **Eisenfindling**), links in die Strasse "Rankried einbiegen und gleich wieder nach rechts gehen.

Vor dem "Steinibach" links, später rechts über die Brücke und sofort wieder links dem Wanderlehrpfad folgen. Bei der Mündung des Baches in den See führt Sie der Weg nach rechts. Er gabelt sich vor dem Campingplatz: Links führt er zum Strandbad und wird danach unattraktiv, rechts geht es weiter am Ried entlang. Bleiben Sie bis zum Ende des Weges auf der linken Seite des Baches, dort angekommen, geht es rechts zurück zum Hotel.

Alternativ führt der "**Wanderweg**" weiter am Steinibach entlang, an der Gabelung des Baches rechts in das Zentrum von Horw und links zum Bahnhof von Horw.



© search.ch, TeleAtlas, swisstopo dv043757

Wanderung in das Ried 01

03 Spazier- / Wanderwege ab Seehotel Sternen

Die herrliche Umgebung des Seehotels Sternen lässt schnell den Alltag vergessen.

Die Horwer Halbinsel ist ein wahres Paradies für einen gemütlichen Spaziergang aber auch für stramme Wanderungen in herrlicher Umgebung. Immer wieder sind der Vierwaldstättersee und das Bergpanorama sichtbar. Viele Spazier- oder Radwanderwege führen direkt am Hotel vorbei oder nehmen hier ihren Anfang. Alle Wege sind hervorragend beschildert*. Für den kurzen Zeitplan ist die Seestrasse (vor dem Hotel nach rechts) ein tolles Erlebnis**.



* z.B. informieren Sie vor der kleinen Kapelle, gegenüber Haus Seestrasse 3 Wegweiser und eine Landkarte über die Möglichkeiten (siehe Bild links).

Hinweise über die Ziele finden Sie an fast jeder Kreuzung.

Für den kurzen Zeitplan ist die Seestrasse (vor dem Hotel nach rechts) genau das Richtige!

Spissenegg	20 Minuten **
Seeben	25 Minuten **
Kastanienbaum	45 Minuten **
Birrholz	45 Minuten
Längacher	20 Minuten

Rundwanderweg Kastanienbaum – Birrholz (ca. 90 Minuten)

Das ist ein Superlativ (Siehe auch rote Pfeile in der Landkarte Horwer Halbinsel):

Seestrasse entlang bis Kastanienbaum, links in die Kastanienbaumstrasse, links in die Unterdornstrasse bis Oberdorni, links nach Birrholz, dort rechts in die Moosmattenstrasse, dann links in die Bodenstrasse, an der Einmündung Stadelstrasse rechts zum Hotel

Viele Wanderwege sind ab Horw Kirche markiert (siehe Landkarte weißer Pfeil linker Bildrand)

Sie erreichen diese Höhenwanderwege aber auch unkompliziert direkt vom Hotel aus:

Horw Kirche...

	Minuten
Längacher - Oberfondlen - Mättihalden - Winkel	40'
Längacher - Fondlen - Birrholz - Seestrasse - Winkel	80'
Längacher - Fondlen - Berg - Breiten - Seestrasse - Winkel	80'
Längacher - Knolligen - Unterbächen - Kastanienbaum Kirche	45'
Längacher -Knolligen -Unterbächen -Oberdorni - Kastanienbaum	55'
Linden - Roggern - Rigiblick - Oberwil - Unterwil - St. Niklausen	50'
Linden - Roggern - Felmis	25'
Linden - Gremlis - Stegen - steiler Treppenweg - Oberrüti	45'

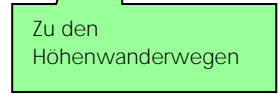
Felmis...

Seeblick - Oberrüti - Treppenweg - Stegen - Felmis	60'
--	-----

Oberrüti...

Stirnrüti - Waldegg,	30'
Bireggwald - Biregg	30'
Oberrüti - Waldrand - Luzern Matthof	40'

Die Wanderziele sind auf beiliegender Karte markiert. Hiernach können Sie auch Ihre individuellen Rundgänge planen



Viele Bänke säumen die Seestrasse und laden zum Verweilen ein



Wandergebiet „Horwer Halbinsel“

Karte Wandergebiet Horwer Halbinsel

Alle Wanderwege sind hervorragend beschildert. Die genannten Orte (Ziele) sind zur Orientierung in der Karte mit Rotem Banner gekennzeichnet. Touren lassen sich so auch völlig unkompliziert individuell zusammenstellen.
Empfehlung: Folgen Sie zum Kennenlernen der Umgebung dem „Panoramaweg“, hier mit roten Pfeilen markiert



Wandergebiete

- 00 Steinibachried (sep. Beschreibung)
- 01 Kastanienbaum (Schiff-+Busverbind.)
- 02 St. Niklausen (Busverbindung)
- 03 Höhenwege (alle bestens markiert)

Die Stadt, der See, die Berge – eine unverwechselbare Komposition aus Natur und Menschenwerk, seit Jahrhunderten bewahrt und vorsichtig erschlossen: Luzern – menschliche Metropole, Kulturstadt mit Lebensart.

Eine Stadt zum Verlieben! - Der Fremde, der sie besucht, verlässt sie als Freund.

Nur 5 km vom Hotel entfernt, ist sie ein **attraktives Ausflugsziel** mit sehenswerter Altstadt, herrlicher Uferpromenade, vielen Museen, guten Einkaufsmöglichkeiten, vielseitiger Gastronomie und Ausgangspunkt der Schifffahrt Vierwaldstättersee.

Busse der Linien 20 und 21 bringen Sie direkt zum Hauptbahnhof. Auf die Benutzung des Autos sollten Sie verzichten.



Kultur-+ Kongresszentrum (KKL) 38

am Europaplatz, Werk von Jean Nouvel. Der Konzertsaal mit 1840 Plätzen gehört zu den besten der Welt. Luzerner Saal, Auditorium im Kongresszentrum und das Kunstmuseum Luzern sind ebenso Teil dieses sensationellen Bauwerkes.

Kapellbrücke 36

Errichtet erste Hälfte 14. Jhd. als Teil der Stadtbefestigung. Fantastische Giebelgemälde von Kriegen in alter Zeit und Bildtafeln mit Szenen der Schweizer- / Luzerner Geschichte und der Biographien der Luzerner Stadtpatrone.

Wasserturm 36

Um 1300 erbaut als Teil der Stadtbefestigung, achteckig, 34 m hoch. War Archiv, Tresorraum, Gefängnis und Verhör- und Folterraum. Ist heute Wahrzeichen von Luzern und das meistfotografierteste Denkmal der Schweiz.

Jesuitenkirche 59

Erster großer, sakraler Barockbau der Schweiz, errichtet um 1666. Mitte 18. Jhd. erfolgte Neuausschmückung des Gewölbes. Innen: Kapelle und Originalkutte des Bruder Klaus (Schweizer Landespatron).

Ritterscher Palast 60

Errichtet um 1557 im Auftrag des Luzerner Schultheissen Lux Ritter als privater Palazzo im Stil der italienischen Renaissance. Vollendung durch die Stadt. Wohnung für die 1574 nach Luzern berufenen Jesuiten. Heute kantonales Regierungsgebäude

Franziskanerkirche 58

Typisches Bauwerk der mittelalterlichen Bettelordenarchitektur. Errichtet in 2. Hälfte 13. Jhd., gotische Anlage. Reichste Kanzel der Schweiz aus der Zeit zwischen Renaissance und Barock. Freskierte Fahnen sind Beutestücke aus Luzerner Kriegszügen.

Nadelwehr 34

Einzigartige technik-geschichtliche Sehenswürdigkeit. Von Hand werden sog. Nadeln ins Wasser gelassen / herausgenommen, um den Seespiegel flexibel regulieren zu können.

Spreuerbrücke 35

1408 vollendet als Teil der Stadtbefestigung 67 Bildtafeln stellen Totentanzzyklus dar.

Löwendenkmal 14:

Der „Sterbende Löwe von Luzern“ ist eines der berühmtesten Denkmäler der Welt, aus natürlichem Felsen gehauen. erinnert wird an die 1792 in den Tuilleries gefallene Schweizer.

Museggmauer 17-25

Teil des 1386 entstandenen Befestigungsringes. Mauer größtenteils erhalten. Drei Türme sind öffentlich zugänglich, am Zyturm älteste Uhr der Stadt (1535) mit dem Privileg, 1 Minute vor allen anderen Uhren der Stadt die Stunde zu schlagen.

Altstadtplätze 31-33

Historische, mit Fresken geschmückte Häuser umsäumen in der Altstadt rechts der Reuss einige Plätze. Sehr attraktiv sind der Weinmarkt, der Hirschenplatz sowie der Kornmarkt mit dem Rathaus und dem freskierten Zunfthaus.

Rathaus 30

Errichtet 1602-1606, italienische Renaissance, tief herabgezogenes Bauernhausdach, offene Arkaden gegen die Reuss mit dem Wochenmarkt und darüberliegender Kornschütte.

Hofkirche 9

Neubau 1645, wichtigster Kirchenbau der Renaissance in der Schweiz. Sehenswert: Fassade, Maria-End-Altar und Seelaltar.

Kunst / Kultur / Veranstaltungen

Verkehrshaus der Schweiz 4

Vieleitiges Museum für Verkehr und Mobilität in Europa. Unzählige einzigartige Objekte der Verkehrsgeschichte, Swissarena (größtes Luftbild der Schweiz; multimediale Gotthardtunnelchau; Naturama Vierwaldstättersee; Radio- und Fernsehstudio; zahlreiche Kinderattraktionen; Restaurants; Tagungszentrum.

IMAX-Filmtheater

Das größte Filmerlebnis der Welt! Großleinwand 19x25m, 400 Plätze.

Planetarium

Dank raffinierter Technik, wissenschaftlicher Forschung und künstlerischer Vorstellungskraft können schon heute ferne, künftige Himmelskörper besucht werden.

Hans Erni Museum

300 Werke des Schweizer Künstlers vermitteln bes. Beziehung zu Technik und Kommunikation. Wandbild „panta rhei“

Kunstmuseum Luzern 37

Befindet sich im KKL; Ausstellungen internationaler Gegenwartskunst und wechselnde Auswahl aus der Sammlung.

Picasso-Museum 29

Donation Rosengart, neben Rathaus: Handzeichnungen, Original-Grafiken Picassos. Sammlung von Fotografien geben Einblicke in sein Leben.

Sammlung Rosengart 5

Ca. 200 bedeutende Gemälde und Zeichnungen von über 20 weltberühmten Meistern des 19. + 20. Jhd. sind zu sehen.

Natur-Museum 63

Naturkundliches Museum: Viele lebende Tiere, Natur zum Anfassen, Pilzcomputer, Waldlehrpfad, Mineralien, attraktive Sonderausstellungen.

Gletschergarten 13

Bedeutendes Naturdenkmal mit riesigen Gletschertöpfen aus der Eiszeit vor 20 Td. Jahren und 20 Mio. Jahre alte Versteinerungen. Glacier-Museum mit der Jahrmillionen-Show, ältestes Relief der Schweiz

Historisches Modell der Stadt Luzern, verwirrendes Spiegellabyrinth.

Alpineum - 3D-Alpen-Panorama 70

Sensationelles Großgemälde mit verblüffender Tiefenwirkung!

Die schönsten Gebirgsregionen der Schweiz mitten in der Stadt – eine perfekte Illusion!

Historisches Museum 64

im alten Zeughaus neu eingerichtet. U.a. nehmen Sie Schauspieler mit auf Tour, - wo Sehen + Hören zum neuen Erlebnis werden.

Richard-Wagner-Museum 39

1866-72 Wohnsitz des Komponisten, gibt Überblick über Leben und Wirken; faszinierende Sammlung alter Musikinstrumente.

Unser Anliegen kann es nur sein, Ihr Interesse an der wunderschönen Stadt zu wecken. Viele weitere Informationen, Details und einen größeren Stadtplan finden Sie im offiziellen „City Guide“ LUZERN (erhalten Sie an der Rezeption oder bei Luzern Tourismus AG – Bahnhofstrasse 3 – 6002 Luzern.

Ihre Raddampfer-Flotte in der Alpenwelt

Wenn Sie die Alpenwelt von ihrer schönsten Seite sehen möchten, dann nehmen Sie das Schiff! 5 nostalgische Raddampfer und 15 elegante Salon-Schiffe stehen bereit, Ihnen auf 38 km Seeweg alles zu präsentieren, was die urgewaltige Natur zu bieten hat: Sanfte Matten, idyllische Buchten, dramatische Binnenseefjorde bis hin zu steil abfallenden Wänden der ersten Hochgebirgspipfel.



Ausgangspunkt der Schiffs-kurse und -touren sind die Landungsbrücken gegenüber vom Hauptbahnhof Luzern.



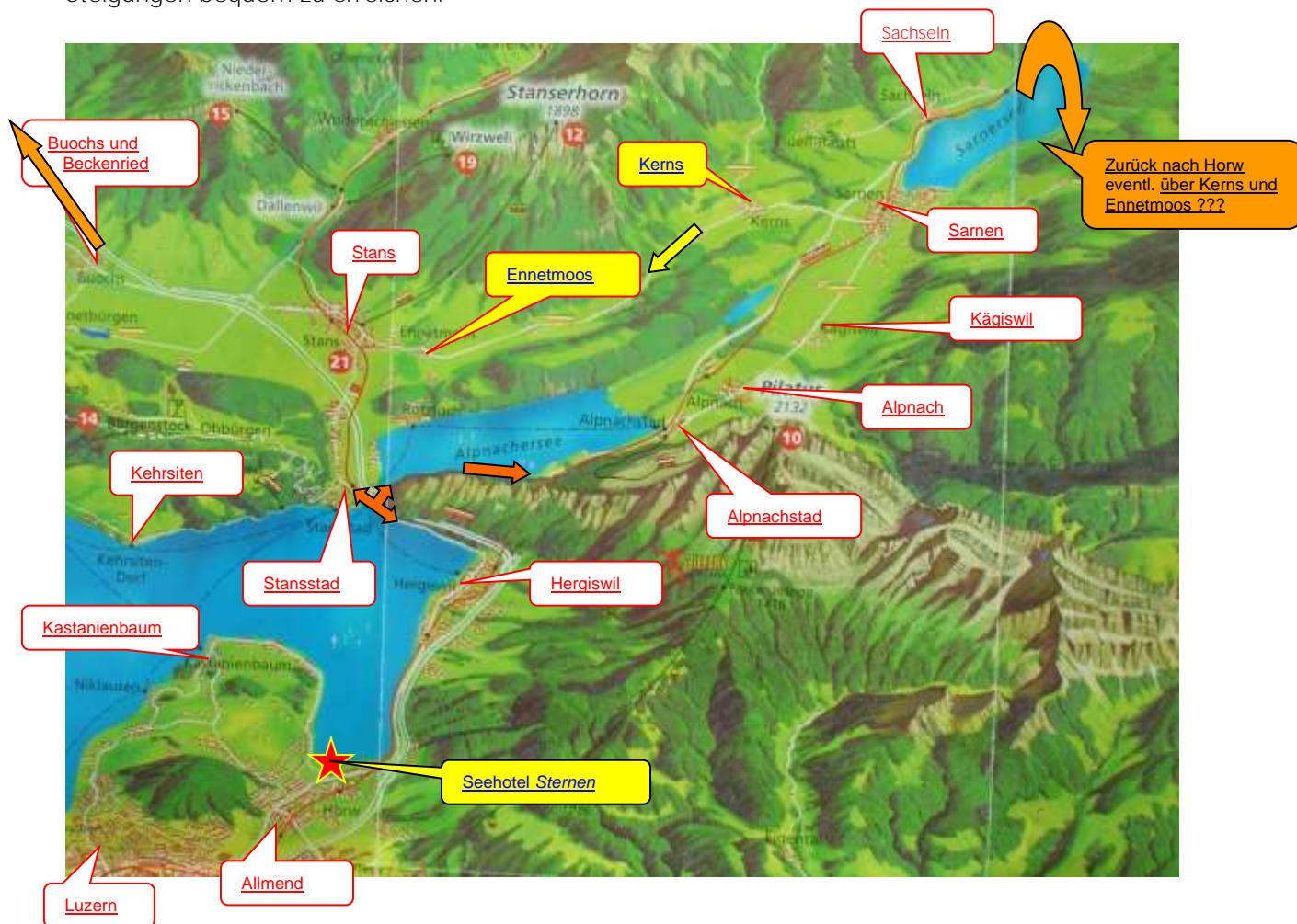
Je nach Zeitplan lassen sich Touren individuell zusammenstellen. Schon eine Fahrt nach Küssnacht ist ein besonderes Erlebnis, eine Rundfahrt zur Rütli-Wiese ist ein tolles Superlativ. Unsere empfohlenen Ausflugsziele entnehmen Sie der Übersicht „Erlebnisregion Vierwaldstättersee“.

Die Goldene Rundfahrt

Ein Tagesausflug auf den Hausberg von Luzern, „Pilatus“ (F), mit einem Rundgang durch die Felsengalerie, ist ein unvergessliches Erlebnis. Mit dem Dampfschiff geht es von Luzern nach Alpnachstad (07), wo die steilste Zahnradbahn der Welt nach Pilatus Kulm führt. Auf 2132 m üNN genießt man eine einmalige Rundschau auf 73 Berggipfel und unzählige Seen. In einer spektakulären Fahrt mit der Luftseil- und Gondelbahn geht es talwärts nach Kriens (09). Der Bus fährt zurück nach Luzern oder Horw. Auf dem Gipfel verwöhnen Sie verschiedene Restaurants. Auf Fräkmündegg verspricht der größte Seilpark der Zentralschweiz Outdoorfans oder Familien Spass, Abenteuer und viele Wandermöglichkeiten



Die touristischen Sehenswürdigkeiten sind an anderer Stelle unserer Dokumentation beschrieben. Anhand dieser Übersicht können sie sich ihre Radtour selbst zusammenstellen. Die Strecke Sarnen – Kerns – Ennetmoos – Stans ist bergig. Alle anderen Orte sind ohne nennenswerte Steigungen bequem zu erreichen.



Entfernungen in Kilometern (nur Hinfahrt)

* Rückfahrtnöglichkeit mit S-/ Zentral-Bahn bis Bahnhof Horw --- ** Rückfahrtnöglichkeit mit Schiff bis Kastanienbaum

In der Übersichtskarte sind die Bahnlinien in Rot und die Schifffahrtswege schwarz gestrichelt eingezeichnet

Seehotel Sternen ...

- Kastanienbaum 3,5
- Hergiswil* 5 – Stansstad* 3 – Kehrseiten** 4
- Kastanienbaum 3,5 – St. Niklausen 1,5 – Luzern* 6 – Allmend 3 – Seehotel Sternen 4
- Hergiswil* 5 – Stansstad* 3 – Stans* 3,5 – Buochs 5 – Beckenried 5
- Hergiswil* 5 – Alpnachstad* ** 6,5 – Alpnach* 2 – Kägiswil 2 – Sarnen* 3,5 – Sachseln* 3

Sachseln ...

- Sarnen 3,5 – Kerns 4 – Ennetmoos 4 – Stans* 4 – Stansstad* 4 – Hergiswil* 4 – Seeh. Sternen 5

Radtour nach Kehrsiten

Eine Radwanderung nach Kehrsiten, verbunden mit einer Schifffahrt nach Kastanienbaum und per Rad auf der Seestrasse zurück zum Hotel, wird für Sie ein unvergessliches Erlebnis.

Zu radeln sind 28 (20*) km, unterwegs gibt es viele Möglichkeiten zur Entspannung bzw. der Erquickung und Labung. Die Fahrt geht ohne Steigungen über separate Radwege direkt am See entlang (Ausnahme Ortsdurchfahrt Hergiswil).

Verlassen Sie das Hotel nach links. Überqueren Sie am Ende der Winkelstrasse die Kantonsstrasse und folgen Sie nach links dem Radweg nach Hergiswil (ab Kreisel 3-mal rechts unter die Brücke).

04 Hergiswil

verfügt über ein wunderbares **Strandbad** mit 2 beheizten Becken und eine sehr schöne Uferpromenade. Sehenswert sind weiterhin die neugotische **Pfarrkirche St. Niklaus** und die **"Glashütte Hergiswil"** (Glasi) mit: 1. und 2. Wahlladen, Ausstellungen, sehenswertem Museum, der Möglichkeit, den Glasbläsern bei der Arbeit zuzuschauen und die Glasi-Bar am See. Nach der Ortsdurchfahrt erreichen Sie wieder den von der Hauptstrasse getrennten Radweg nach Stansstad. Am Kreisel gibt es 2 Möglichkeiten:

Entweder radeln Sie noch nach Alpnachstad (- eventl. auch weiter auf dem gut beschilderten „5-Seen-Radweg“ -) und auf gleicher Strecke zurück bis Stansstad, oder direkt nach Kehrsiten. Am Kreisverkehr geradeaus kommen Sie nach Alpnachstad; - nach rechts hoch über die Brücke (Radweg ist auf der linken Seite!) in den Ort Stansstad. Steuern Sie dort den Dorfplatz an.

07 Alpnachstad

Liegt am Ende des Alpnachersees. Ab hier verläuft die **steilste Zahnradbahn** der Welt (48% Steigung) auf den sagenumwobenen „Pilatus“ (F) 2132 Meter über dem Meer. Es besteht eine Rückfahrtmöglichkeit mit dem Schiff, ansonsten radeln Sie zurück nach Stansstad.

05 Stansstad

zählt zu den Perlen der Vierwaldstättersee-Gemeinden, eingebettet zwischen Bürgenberg und dem Pilatus. Sehenswert sind der begehbare **Wachturm** und das alte **Zoll- und Lagerhaus**. Beachten Sie die Schautafeln, die Auskunft über die Geschichte des Ortes geben.

Zum Verweilen laden weiterhin ein: Strandbad mit geheiztem Schwimmbecken und Sprudelbad, eine Voliere sowie ein **Festungsmuseum** aus dem 2. Weltkrieg.

Die "Kehrsitenstrasse", für den Autodurchgangsverkehr gesperrt, führt Sie direkt am See weiter.

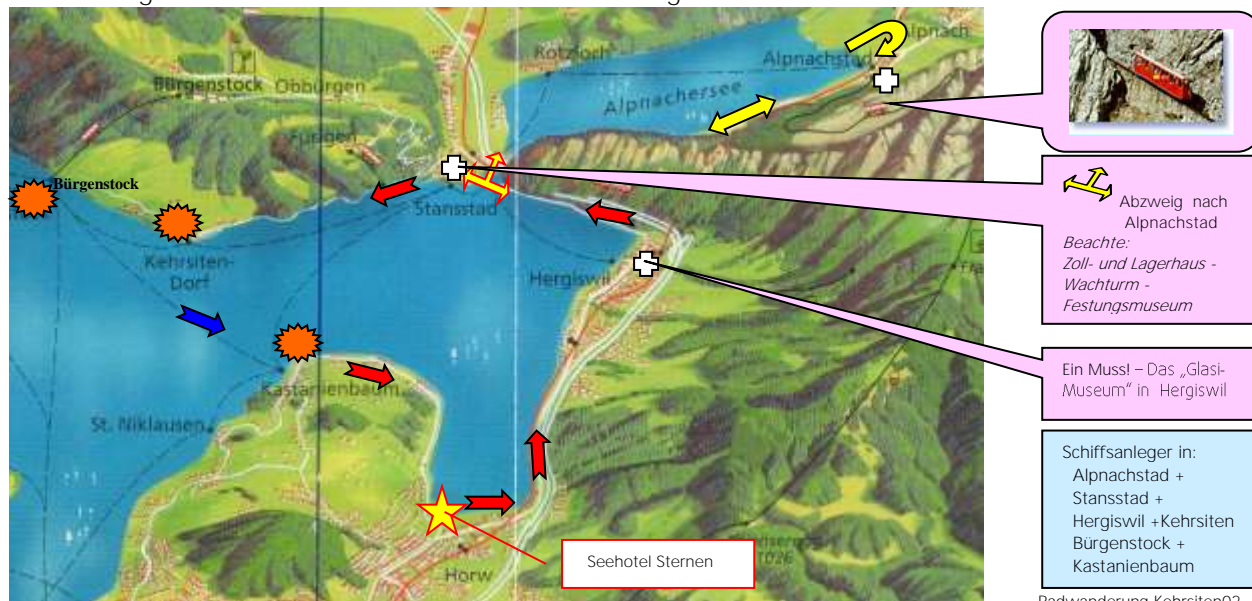
06 Kehrsiten

am Fusse des Birkenstocks gelegen, hat als unberührter Kleinort sein ursprüngliches Landschaftsbild weitgehend bewahrt. Geniessen Sie die frische Luft und die Aussicht auf die hohen Berge. Per Schiff erreichen Sie (Abfahrtszeiten vorher checken!) nach kurzer Fahrt

01 Kastanienbaum

Idyllisch in einer Bucht der Horwer Halbinsel gelegen.

Nach Überwindung des kurzen Anstieges folgen Sie der "St. Niklausenstrasse" nach links und nach ca. 100 m geradeaus der "Seestrasse". Am See entlang erreichen Sie nach ca. 3 km das Hotel.



Ausflüge mit dem Auto -- Nahbereich bis 10 km --

Ausflüge bis 1 km

Die Nummern und Buchstaben nach den Zielen / Orten identifizieren diese auf der Übersicht „Erlebnisregion Vierwaldstättersee“

Luzern LU

Luzern wird separat beschrieben.

Die unten aufgeführten Ausflugsziele erreichen Sie jeweils wie folgt: Verlassen Sie das Hotel nach links über die Winkelstrasse. Folgen Sie an der Einmündung links der Kantonsstrasse. Am Ende (nach dem Kreisel) zeigen Schilder nach links den Strassenverlauf nach Hergiswil an.

Schwendelberg A



In nur 4 km Entfernung vom Hotel können Sie eine traumhafte Aussicht auf die Berge Rigi, Bürgenstock und Stanserhorn sowie den Vierwaldstättersee genießen

Das Gasthaus Schwendelberg liegt auf 736 m.ü.M., am Fuße des **Pilatus**. Sie erreichen es über eine gut ausgebaute Gebirgsstrasse. Nach dem Ortsausgang Horw, in Richtung Hergiswil, zeigt rechts ein großes Schild die Zufahrtsmöglichkeit an.

Ausgangspunkt für Exkursionen im Pilatusgebiet.



Hergiswil 04 B

verfügt über ein **wunderbares Strandbad** mit 2 beheizten Becken (und atemberaubendem Ausblick auf den Pilatus), eine sehr **schöne Uferpromenade** und 5 Kinderspielplätze. Besuchenswert sind weiterhin die neugotische **Pfarrkirche St. Niklaus** und die traditionsreiche "**Glashütte Hergiswil**" (Glasi).



Das ist das Ausflugsziel für die ganze Familie mit: Erste- und Zweite-Wahltagen, Ausstellungen, sehenswertem Museum*, der Möglichkeit, den Glasbläsern bei der Arbeit zuzuschauen uvm...

Weiterhin sorgen ein Restaurant, Kaffeebar, Glasi-Bar am See, Seetreppe und die Murren- und Wasserspiele für einen gelungenen Ausflug.

Genießen Sie auch die schöne Uferpromenade mit Schiffsanleger.

* Das **Glasi-Museum** wurde 1996 vom Europarat als eines der schönsten Museen Europas ausgezeichnet.

Sehr empfehlenswert ist ein Abstecher nach **Alpgschwänd**. Weisse Schilder zeigen Ihnen im Ort den Weg. An der Talstation der Panorama-Seilbahn sind Parkplätze vorhanden.

Alpgschwänd B 04

Schon bei der Anfahrt können Sie die fantastische Aussicht auf die Berge und den See genießen. Oben bieten sich viele Gelegenheiten von Exkursionen im Pilatusgebiet.

Das beliebte Ausflugslokal „Alpgschwänd“ bietet neben hiesiger Küche vor allem die Spezialität „Äplermagronen“ an. Von der Terrasse haben Sie eine grandiose Fernsicht.

Den Abstieg zu Fuß zur Talstation sollten Sie nur mit festem Schuhwerk wagen!



Stansstad 05 D

Folgen Sie in Hergiswil der Hauptstrasse und Sie erreichen eine der Perlen der Vierwaldstättersee-Gemeinden, eingebettet zwischen Bürgenberg und dem Pilatus.

Sehenswert sind der begehbare **Wachturm** und das alte **Zoll- und Lagerhaus**.

Beachten Sie die Schautafeln, die Auskunft über die Geschichte des Ortes geben.



Zum Verweilen laden weiterhin ein: Der Dorfplatz mit Schiffsanleger, das Strandbad mit geheiztem Schwimmbaden und Sprudelbad, eine Voliere sowie ein **Festungsmuseum** aus dem 2. Weltkrieg.

Wir empfehlen eine Wanderung direkt am See entlang. Die **Kehrsitenstrasse** ist für den Durchgangsverkehr gesperrt.

Kehrsiten 06

am Fusse des Birkenstocks gelegen, hat als **unberührter Kleinort** sein ursprüngliches Landschaftsbild weitgehend bewahrt. Genießen Sie die frische Luft und die Aussicht auf die hohen Berge und den See. Zum Verweilen laden Restaurant und Kaffeegarten ein. Schiffsanleger in Kehrsiten-Dorf und Kehrsiten-Bürgenstock. (Es besteht Rückfahrtmöglichkeit mit dem Schiff nach Stansstad – vorher Fahrplan checken!).

Ausflüge mit dem Auto -- 10 bis 20 km –

Ausflüge 10 bis 20 km 01

Die Nummern und Buchstaben nach den Zielen / Orten identifizieren diese auf der Übersicht „Erlebnisregion Vierwaldstättersee“

Die unten aufgeführten Ausflugsziele erreichen Sie jeweils wie folgt: Verlassen Sie das Hotel nach links über die Winkelstrasse. Folgen Sie an der Einmündung links der Kantonsstrasse. Am Ende (nach dem Kreisel) folgen Sie der Beschilderung nach Hergiswil und Stansstad.

Bürgenstock D 05



Über eine kleine Bergstrasse erreichen Sie von Stansstad aus das „Hoteldorf Bürgenstock“. 450 m über dem See eröffnet sich ein herrliches Panorama mit Sicht auf die umliegenden Berge und den Vierwaldstättersee. Sie finden eine Oase der Ruhe mit vielen Ausflugs- und Wandermöglichkeiten (12 beschilderte Routen). Einzigartig der „Felsenweg“, der Sie in 30 Minuten zum 153 m hohen, freistehenden **Hammetschwandlift** (tollkühne Konstruktion der „Belle Epoque“) - dem höchsten Punkt des Bürgenstocks - bringt (Panorama über 5 Seen). Zur Zeit Grossbaustelle, Lift und Standseilbahn ausser Betrieb.

Neugotische Kapelle aus 1897: Hochzeit von Audrey Hepburn und Sophia Loren. Einkehrmöglichkeiten, Standseilbahn ab Schiffsanleger Kehrsiten – Bürgenstock.

Stans 08 G

Stans besitzt einen sehenswerten Dorfplatz mit **Winkelried-Denkmal** und **Winkelried-Brunnen**. Verschiedene Museen laden zum Besuch ein: **Höfli**: Nidwaldner Museum für Geschichte, **Winkelried-Haus**: Museum für Kultur und Brauchtum, **Salzmagazin**: Museum für Kunst. – Weitere Highlights: **Pfarrkirche** St. Peter und Paul mit Beinhaus - **Rathaus** (Ende 15. Jhd.) mit speziellem Rathaussaal - **Spittel** (früher Armenhaus) - **Schmiedegasse** (alte Handwerker-gasse) - **Frauenkloster** St. Klara – **Rosenburg**.

Eine nostalgische Original-Standseilbahn (1893) und Luftseilbahn führen zum **Stanserhorn**.



Stanserhorn G 08

Ein Hauch von Nostalgie begleitet die Fahrt mit der **Original-Oldtimer-Standseilbahn** von 1893 ab Stans. Die Weltneuheit „Cabrio“ Luftseilbahn trägt Sie dann ab Station Kälti schnell und sicher zum Gipfel.



Das Stanserhorn ist der Wander- und Ausflugsberg schlechthin. Im **Drehrestaurant „Rondorama“** auf 1900 m ü.M. zieht eine grandiose Rundumsicht auf 100 km Alpenkette, 10 Schweizer Seen und bis zum Schwarzwald an Ihnen vorbei. Artenreiche Alpenflora im abwechslungsreichen Wandergebiet. - **Geologisch-botanischer Wanderweg**.



Beckenried 13 E



Nennt sich „Das schönste Dorf am See“!

Ein Vergnügen, sich im kleinen, feinen Strandbad zu tummeln. - Viele **gemütliche Terrassen** der Hotels und Restaurants grenzen an das Ufer des Sees. - Das Kulturhaus „**Eremitage**“ mit schönem Park liegt ebenfalls direkt am See – Schiffsanleger.

Ausgangspunkt der Seilbahn zum Aussichts- und Wanderparadies **Klewenalp (E)**

Klewenalp E 13

Es erwartet Sie ein erstklassiges **Wander- und Aussichtsparadies** - ein Erlebnisplateau mit atemberaubender Sicht auf umliegende Berge und Vierwaldstättersee - idealer Ausgangspunkt für beschilderte unvergessliche **Rundwanderungen!** – Gastronomie für jeden Geldbeutel.



Alpnachstad + Alpnach 07 F

Alpnachstad am Ende des Alpnachersee, hat Schiffsanleger. **Anfahrt über Hergiswil - vor Stansstad geradeaus weiter**



Ab **Alpnachstad** verläuft die **steilste Zahnradbahn** der Welt (48% Steigung, erbaut 1889) auf den sagenumwobenen Pilatus (F) 2132 m ü.M..

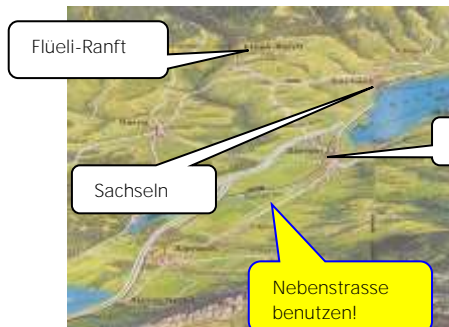
In **Alpnach** sehenswert die **klassizistisch-empiristische Kirche** (1821), mit 91 Metern höchster Glockenturm der Zentralschweiz - kleines **Dorfmuseum** im Schlosshof – Schiffsanleger – **Naturstrandbad** – **Biotop** mit Grillstelle an der „Sarner Aa“.

Ausflüge mit dem Auto - 10 bis 20 km – Fortsetzung –

Ausflüge 10 bis 20 km 02

Die Nummern und Buchstaben nach den Zielen / Orten identifizieren diese auf der Übersicht „Erlebnisregion Vierwaldstättersee“

Sarnen / Sachseln / Flüeli-Ranft 12
Anfahrt über Hergiswil – Alpnachstad – Alpnach-Dorf



Hier verläuft auch der 5-Seen-Rad-Weg, empfohlen den Unentwegten, die die Strecke „Seehotel Sternen – Kehrsiten“ verlängern möchten.

Sarnen: Historischer Stadtkern am Sarner See, kleinstädtische Atmosphäre mit vorzüglichen Einkaufsmöglichkeiten, majestätische Barock-Pfarrkirche St. Peter und Paul, barockes Rathaus (1729-32), Dorfbrunnen (1608) mit Bruder- Klausen-Statue, moderne Kollegiums-kirche St. Martin, Sarner Jesuskind im Frauenkloster St. Andreas, Hexenturm (13. Jhd.), Landenberg mit historischem Schützenhaus und Zeughaus, Historisches Museum Obwalden, Seepromenade, Strandbad...

Sachseln ist ein idyllischer Ferienort am **Sarnersee** gelegen, umgeben von anmutigen Bergen. Mit dem neuen **Dorfplatz** erfährt die **Pfarr- und Wallfahrtskirche St. Theodul**, mit freistehendem Turm, und dem **Grab von Bruder Klaus** eine zentrale Bedeutung. Die Mittelzone ist als großzügige **Brunnenanlage** gestaltet. Für Informationen über den großen Mystiker und Heiligen Bruder Klaus empfiehlt sich das **Museum „Bruder Klaus“**. - **Grabkapelle St. Benedikt**.



Flüeli-Ranft: liegt auf 728 m ü.M., **malerisches Dorf**, ein Kleinod von Mystik, Spiritualität und Natur. Eine Pracht fürs Auge und ein Ereignis für Leib und Seele. Mitten im Dorf liegen das Geburts- und Wohnhaus des Heiligen Niklaus von Flüeli, genannt **Bruder Klaus**.



Wichtige Station am Jakobspilgerweg

Jugendstil-Hotel **Paxmontana** (mit Stuckdecken, Deckenmalereien, Holzvertäfelungen), **Flüeli Kapelle**, obere und untere **Ranftkapellen**, **Möslikapelle**, „**Hohe Brücke**“: Ein Wunderwerk der Zimmermannskunst verbindet Flüeli-Ranft mit Nachbarort Kerns (Überquerung Malchaa-Schlucht).

Älgi-Alp: Liegt auf 1650 m ü.M. und ist der **geografische Mittelpunkt** der Schweiz. Auf dem Erlebnispfad erschließt sich eine lebendig geliebene Alpen-Idylle.

Engelberg 11 K + L

Anfahrt über Autobahn Richtung St. Gotthard, Ausfahrt Engelberg. - Engelberg ist auch sehr gut mit der Eisenbahn ab Bhf. Horw zu erreichen.



„Aussichtsreiche Abenteuer für Groß und Klein“, **schöner Ortskern**, viele Wandermöglichkeiten, einzige Schweizer „Schaukäserei Kloster Engelberg“ mit: Restaurant mit leckeren Spezialitäten, Käsegeschäft, Geschenk-Boutique, - **Herrenhaus Grafenort** (300-jähriges, barockes Gebäude). - **Benediktinerkloster** mit größter Orgel der Schweiz in der **Klosterkirche**, - **Talmuseum** Engelberg. Rotair zum **Titlis** - Luftseilbahnen nach **Brunni** und **Fürenalp**.

Brunni K 11

„Ort der Familienfreuden“ – vielseitige Gastronomie und Angebotspalette für Groß und Klein - **Sonnenterrasse** oberhalb Engelberg - breiter Ausblick auf einmaliges Bergpanorama – **Kinderspielplätze** - idyllischer **Härzlisee** – **Naturlehrpfad** - vielfältiges **Wanderwegenetz**.



Titlis L 11



Höchster Gletscherberg der Zentralschweiz - **Titlis Rotair:** Erste drehbare Luftseilbahn der Welt - spektakuläre Sicht auf Gletscherspalten und Eisbrüche: **Gletscherweg** und **Eisgrotte** - grösstes **Schneesportgebiet** der Zentralschweiz - atemberaubendes **Gipfel-Panorama** - diverse Restaurants,

Ausflug in das Naherholungsgebiet Luzerns - 7 bis 20 km –

Naherholungsgebiet

Die Nummern und Buchstaben nach den Zielen / Orten identifizieren diese auf der Übersicht „Erlebnisregion Vierwaldstättersee“

Anfahrt: Folgen Sie der Beschilderung nach Kriens, in Kriens nach links in Richtung Malters.

Kriens 09



Die Gemeinde Kriens (516 m.ü.M.) liegt am Fusse des **Pilatus** und ist ein westlicher Vorort der Stadt **Luzern**. Im Ortszentrum führen Sie Richtungsschilder nach **rechts** zu „Kleinen“ Hausberg **Sonnenberg**. Am Ortsende (Richtung Malters) zweigt links die Strasse nach **Eigentäl** ab. Eine Luftseilbahn bringt Sie über Krienseregg nach **Fräkmündegg** - und eine Gondelbahn weiter auf den **Pilatus**. - Eine **nostalgische Standseilbahn** auf den **Sonnenberg**. (Der **Sonnenberg** ist auch mit dem Auto zu erreichen).

Sonnenberg C 12

Der „kleine“ Hausberg nördlich von Kriens in Südhanglage, mit Vitaparcours, Kinderspielplätzen und vielen Grillplätzen ist sehr geeignet für Familienspaziergänge. Viele beschilderte Wanderwege. -**Nostalgische Standseilbahn**



Hergiswald / Eigentäl / Unterlauelen 10

Anfahrt über Kriens, Ortsausgang (Richtung Malters) nach links Richtung Eigentäl



Hergiswaldbrücke

Die Strasse nach Eigentäl führt über eine Holzbrücke, 1792 erbaut. Sie ersetzte damals einen einfachen Holzsteg (Spannweite 32 m). Originell sind die in das seitliche Balkengerüst eingebauten zwei Ruhebänke. 1965 wurde die Brücke um 60 cm erhöht. - Aus neuester Zeit stammt der äußere Anbau eines Fussgängersteges.



Wallfahrtskirche Hergiswald: Eine der schönsten und originellsten Sakralbauten des Frühbarocks in der Schweiz. Die Kirche steht in einer Waldlichtung am nördlichen Abhang des Pilatus, auf halbem Weg nach Eigentäl. Sie entstand aus einer kleinen Waldkapelle im 17. Jhd.. - Gnadenkapelle mit schwarzer Madonna, reich geschnitzte Altäre, theatralisch aufgestellte Holzplastiken, riesige Bilderdecke (weltweit größter Zyklus gemalter Sinnbilder!!!). 789-850 m.ü.M.

Das **Eigentäl** ist das Naherholungszentrum für sonnenhungrige Luzerner, welche im Winterhalbjahr dem Nebel (liegt oberhalb der Nebelgrenze) ein Schnäppchen schlagen wollen oder im Sommer einfach hinaus in die freie Natur drängen, - zu erreichen mit Postauto ab Kriens oder PKW. Berühmt im Winter wegen seiner Langlauf-Loipen. Im Eigentäler Talboden Parkplätze und viele autofreie Wanderwege! **Sehr empfehlenswert ist eine Wanderung nach Unterlauelen.**



Unterlauelen erreichen Sie ab Parkplatz nach einem Fußmarsch von ca. 25 min, inmitten einer idyllischen Bergwelt mit romantischem Bergbach. Die urige **Alpwirtschaft** ist ein Familienbetrieb mit Tradition. Angeboten wird heimische Küche, besonders **Äplermagronen**.

Schwarzenberg-Eigentäl

Nur eine halbe Stunde vom Hotel entfernt, können Sie im **Wanderparadies** auf über 100 km markierten Wanderwegen die Gegend am Pilatus erkunden und der Natur begegnen. Vorbei an blühenden Bergwiesen und wilden Bächen. Gemütliche Rastplätze sorgen für vergnügte Gesichter, Gasthäuser und Bergwirtschaften fürs leibliche Wohl!



Pilatus F 09 + 07



Der weltberühmte Hausberg (2132 m.ü.M.) von Luzern, ihn umhüllen seit Urzeiten geheimnisvolle Sagen und Muthen, ist von der Krienser Seite her zu Fuß zu erobern, aber auch mit der Panoramagondel und Luftseilbahn. - Grosser **Kinderspielplatz** und markierte Rundwanderwege auf der **Krienseregg - Sommer-Rodelbahn** auf **Fräkmündegg** - Naturerlebnis **Drachenmoor** - größter **Seilpark** der Schweiz - dazu viele Events und Attraktionen auf **Pilatus Kulm**. - Herrliches Alpenpanorama - **Alles kinderwagen- und rollstuhlfreundlich!**

Ausflugstipp: Goldene Rundfahrt - siehe Ausführungen unter LUZERN

Ausflugsziele am See mit Auto / Schiff -- 10 bis 30 km -- Ausflugsziele am See

Die Nummern und Buchstaben nach den Zielen / Orten identifizieren diese auf der Übersicht „Erlebnisregion Vierwaldstättersee“

Anfahrt über Luzern und weiter in Richtung Küsnacht.

Meggenhorn 14



Romantisches **Schloss** auf einer Landzunge über dem Vierwaldstättersee. - Außergewöhnlicher Ort für kulturelle und private Anlässe. - Schlosscafeteria - Wohnmuseum - **Parkanlage - Rebpfad** (öffentlich zugänglich) - **Piuskirche** aus griechischem Marmor (fensterlos) - **Villa St. Charles** - öffentlicher Weg durch den **Park** - Aussichtspunkt „**Belvedere**“ - **Magdalen-Kirche** - **Kapelle** „Unserer lieben Frau auf der Platte“ - Schiffsanleger.

Meggen 15



Tip für Wanderfreunde: Seeweg via Schloss Meggenhorn - weitere 22 km Wanderwege - Hallenbad - Strandbad - Naturlehrpfad - Villa St. Charles - Englischer Friedhof - Aussichtspunkt Blossegg - Fischerdörfli - Glasbläserei „**Glasart**“ - Schiffsanleger

Merlischachen 16



Stilechte, geraniengeschmückte **Schwyzler Häuser** prägen das Stadtbild.

Astrid-Hall: Bilder aus dem Leben der Königin Astrid von Belgien - Kirche **St. Jakob** (aus 1926) - Strandbad - Schiffsanleger - Minigolf - Bootsvermietung.

Küsnacht 17



Naherholungsort - Einkaufszentrum für die Region - reichhaltiges Gastronomieangebot - **Hohle Gasse** mit **Tellskapelle** - Ruine **Gesslerburg** - Historisches **Museum** im Dorfkern - **Kirche** St. Peter und Paul - Königin Astrid-Kapelle - wunderschöne **Kaianlage** mit Schiffsanleger.

Abstecher nach **Kloster Einsiedeln**: Barockes Benediktinerkloster = meistbesuchter Marienwallfahrtsort des deutschen Sprachraumes und eine der größten geschlossenen Klosteranlagen Europas.

Weggis 18 H



Allerheiligenkapelle mit wertvollen Fresken aus 17. Jhd. - **Gedenkstätten** für: Mark Twain, Sergej Rachmaninoff, Johann Lüthi - Schiffsanleger



Vitznau 19 H

Artillerie-Festung Vitznau (einst streng geheim) - **Vitznau-Rigi-Bahn**: erste Bergbahn Europas - **Museum** Vitznau-Rigi - größte **Schweizerfahne** im August zum Nationalfeiertag - Schiffsanleger



Rigi H 18 + 19



Königin der Berge - „**Erlebnisberg**“ - **Panoramawanderweg** und unbegrenzte Möglichkeiten zum Wandern und herrlichste Rundsichten auf die Alpen, **Felsenkapelle** in Rigi-Kaltbad und **Wallfahrtskapelle** „Maria zum Schnee“ in Rigi Klösterli - vom Gipfel fantastischer **Panoramablick** auf die Alpen - **2 Zahnradbahnen** ab Vitznau und Goldau - eine **Luftseilbahn** ab Weggis bis Rigi-Kaltbad.



Rütli 20



Auf der Bergwiese am Ufer des Sees wurde der Legende nach 1291 das „Ewige Bündnis“ der Schweizer Urkantone geschlossen. Schiffe bringen Besucher von fast jedem Anleger zum Rütli: [Empfohlen sei eine Rundfahrt mit einem historischen Dampfschiff ab Luzern](#). Freiluftfans picknicken auf der Wiese - im heimeligen Gasthaus Rütli mit Blick auf die „**Wiege der Schweiz**“ und den See gibt es Deftiges.

Rütli Schwur: Wir wollen sein ein einzig Volk von Brüdern, in keiner Not uns trennen und Gefahr. Wir wollen frei sein, wie die Väter waren, eher den Tod, als in der Knechtschaft leben. Wir wollen trauen auf den höchsten Gott und uns nicht fürchten vor der Macht der Menschen.